

DOCUMENTO DE CORRECCIÓN DE ERORES AL PROYECTO DE SERVICIO PÚBLICO CV-107, LA HOYA DE BUÑOL – VALÈNCIA

1. PÁGINAS 19-21, PUNTO 5.3. ITINERARIOS

Modificación de los itinerarios de las líneas L3A, L3B y L3C en el tramo ubicado en Alborache.

1.1. Contenido original:

LÍNEA 3. YÁTOVA – VALÈNCIA

Esta línea presenta tres itinerarios con un recorrido común entre Yátova y Chiva, y variaciones entre Chiva y València dependiendo de si pasa por Cheste y por la Urbanización Olimar.

- **Línea 3A: Yátova – València**

Longitud media (por sentido): 53,02 km

Itinerario ida: Yátova – València

YÁTOVA – Paseo de la Alberca / Calle Jesús / Av. Diputación / Calle D. Ernesto Álvarez Garijo / Calle Bernardo Juan / CV-429 – **MACASTRE** – CV-429 / Av. País Valenciano / CV-4252 – **ALBORACHE** – CV-4252 / CV-425 / **Albergue Torre de Alborache** / Av. València / Plaza España / Av. València / CV-425 / **Urbanización Santiago Aposto** / CV-425 – **BUÑOL** – CV-425 / Av. Beltrán Bágüena / Calle Ruiz Pons / Av. Vicente Blasco Ibáñez / CV-425 / A-3 – **CHIVA** – A-3 / Calle la Alhódiga / Calle Ramón y Cajal / Calle Dr. Náchter / Av. Maestro García Navarro / A-3 – **RIBA-ROJA DE TÚRIA** – A-3 / Vía de servicio A-3 / A-3 – **QUART DE POBLET** – A-3 / Av. Comarques del País Valencià / A-3 – **VALÈNCIA** – Av. del Cid / Calle San Francisco de Borja / Gran Ramón y Cajal / Gran Vía Fernando El Católico / Av. Menéndez Pidal / Estación de Autobuses de València.

Itinerario vuelta: València – Yátova

VALÈNCIA – Estación de Autobuses de Valencia / Calle Ricardo Micó / Av. Menéndez Pidal / Gran Vía Fernando El Católico / Calle Àngel Guimerà / Calle Línares / Av. del Cid / A-3 – **QUART DE POBLET** – A-3 / Calle Reial Monestir Santa María de Poblet / Av. de Madrid / CV-410 / A-3 / Base Aérea ONU / Av. Comarques País Valencià / Vía de servicio A-3 – **RIBA-ROJA DE TÚRIA** – Vía de servicio A-3 / A-3 – **CHIVA** – A-3 / Urbanización La Carreta / A-3 / Av. Maestro García Navarro / Calle Dr. Náchter / Calle Ramón y Cajal / Calle la Alhódiga / A-3 / CV-425 / A-3 – **BUÑOL** – A-3 / Av. Vicente Blasco Ibáñez / Calle Ruiz Pons / Av. Beltrán Bágüena / CV-425 – **ALBORACHE** – CV-425 / Urbanización Fuente El Mico / CV-425 / **Urbanización Santiago Aposto** / CV-425 / **Albergue Torre de Alborache** / Av. València / Plaza España / Av. València / CV-425 / CV-4252 – **MACASTRE** – CV-4252 / Av. País Valenciano / CV-429 – **YÁTOVA** – CV-429 / Calle D. Ernesto Álvarez Garijo / Av. Diputación / Paseo de la Alberca.

- **Línea 3B: Yátova – València (por Cheste)**

Longitud media (por sentido): 57,93 km

Itinerario ida: Yátova – València

YÁTOVA – Paseo de la Alberca / Calle Jesús / Av. Diputación / Calle D. Ernesto Álvarez Garijo / Calle Bernardo Juan / CV-429 – **MACASTRE** – CV-429 / Av. País Valenciano / CV-4252 – **ALBORACHE** – CV-4252 / CV-425 / **Albergue Torre de Alborache** / Av. València / Plaza España / Av. València / CV-425 / **Urbanización Santiago Apostol** / CV-425 – **BUÑOL** – CV-425 / Av. Beltrán Bágüena / Calle Ruiz Pons / Av. Vicente Blasco Ibáñez / CV-425 / A-3 – **CHIVA** – Calle la Alhódiga / Calle Ramón y Cajal / Calle Dr. Nácher / Av. Maestro García Navarro / Calle Paz / Av. Cheste / CV-50 – **CHESTE** – CV-50 / CV-378 / Calle Vicente Prats / CV-378 – **CHIVA** – CV-378 / CV-417 / A-3 – **RIBA-ROJA DE TÚRIA** – Vía de servicio A-3 / A-3 – **QUART DE POBLET** – A-3 / Av. Comarques del País Valencià / A-3 – **VALÈNCIA** – Av. del Cid / Calle San Francisco de Borja / Gran Ramón y Cajal / Gran Vía Fernando El Católico / Av. Menéndez Pidal / Estación de Autobuses de València.

Itinerario vuelta: València – Yátova

VALÈNCIA – Estación de Autobuses de Valencia / Calle Ricardo Micó / Av. Menéndez Pidal / Gran Vía Fernando El Católico / Calle Àngel Guimerà / Calle Línares / Av. del Cid / A-3 – **QUART DE POBLET** – A-3 / Calle Reial Monestir Santa María de Poblet / Av. de Madrid / CV-410 / A-3 / Base Aérea ONU / Av. Comarques País Valencià / Vía de servicio A-3 – **RIBA-ROJA DE TÚRIA** – Vía de servicio A-3 / A-3 – **CHIVA** – A-3 / Urbanización La Carreta / A-3 / CV-417 / CV-378 – **CHESTE** – CV-378 / Calle Vicente Prats / CV-378 / Carretera de Lliria / Av. País Valencià / CV-50 / Av. Cheste – **CHIVA** – Av. Cheste / Av. Parque / Av. Maestro García Navarro / Calle Dr. Nácher / Calle Ramón y Cajal / Calle la Alhódiga – **BUÑOL** – A-3 / CV-425 / Av. Vicente Blasco Ibáñez / Calle Ruiz Pons / Av. Beltrán Bágüena / CV-425 – **ALBORACHE** – CV-425 / Urbanización Fuente El Mico / CV-425 / **Urbanización Santiago Apostol** / CV-425 / **Albergue Torre de Alborache** / Av. València / Plaza España / Av. València / CV-425 / CV-4252 – **MACASTRE** – CV-4252 / Av. País Valenciano / CV-429 – **YÁTOVA** – CV-429 / Calle D. Ernesto Álvarez Garijo / Av. Diputación / Paseo de la Alberca.

- **Línea 3C: Yátova – València (por Cheste y Urbanización Olimar)**

Longitud media (por sentido): 60,94 km

Itinerario ida: Yátova - València

YÁTOVA – Paseo de la Alberca / Calle Jesús / Av. Diputación / Calle D. Ernesto Álvarez Garijo / Calle Bernardo Juan / CV-429 – **MACASTRE** – CV-429 / Av. País Valenciano / CV-4252 – **ALBORACHE** – CV-4252 / CV-425 / **Albergue Torre de Alborache** / Av. València / Plaza España / Av. València / CV-425 / **Urbanización Santiago Apostol** / CV-425 – **BUÑOL** – CV-425 / Av. Beltrán Bágüena / Calle Ruiz Pons / Av. Vicente Blasco Ibáñez / CV-425 / A-3 – **CHIVA** – Calle la Alhódiga / Calle Ramón y Cajal / Calle Dr. Nácher / Av. Maestro García Navarro / Calle Paz / Av. Cheste / CV-50 – **CHESTE** – CV-50 / CV-378 / Calle Vicente Prats / CV-378 – **CHIVA** – CV-378 / CV-417 / A-3 / Urbanización Olimar / Urbanización Carambolo / A-3 – **RIBA-ROJA DE TÚRIA** – Vía de servicio A-3 / A-3 – **QUART DE POBLET** – A-3 / Av. Comarques del País Valencià / A-3 – **VALÈNCIA** – Av. del Cid / Calle San Francisco de Borja / Gran Ramón y Cajal / Gran Vía Fernando El Católico / Av. Menéndez Pidal / Estación de Autobuses de València.

1.2. Contenido modificado:

LÍNEA 3. YÁTOVA – VALÈNCIA

Esta línea presenta tres itinerarios con un recorrido común entre Yátova y Chiva, y variaciones entre Chiva y València dependiendo de si pasa por Cheste y por la Urbanización Olimar.

- **Línea 3A: Yátova – València**

Longitud media (por sentido): 53,02 km

Itinerario ida: Yátova – València

YÁTOVA – Paseo de la Alberca / Calle Jesús / Av. Diputación / Calle D. Ernesto Álvarez Garijo / Calle Bernardo Juan / CV-429 – **MACASTRE** – CV-429 / Av. País Valenciano / CV-4252 – **ALBORACHE** – CV-4252 / CV-425 / Av. València / Plaza España / Av. València / CV-425 / CV-425 – **BUÑOL** – CV-425 / Av. Beltrán Bágüena / Calle Ruiz Pons / Av. Vicente Blasco Ibáñez / CV-425 / A-3 – **CHIVA** – A-3 / Calle la Alhódiga / Calle Ramón y Cajal / Calle Dr. Nácher / Av. Maestro García Navarro / A-3 – **RIBA-ROJA DE TÚRIA** – A-3 / Vía de servicio A-3 / A-3 – **QUART DE POBLET** – A-3 / Av. Comarques del País Valencià / A-3 – **VALÈNCIA** – Av. del Cid / Calle San Francisco de Borja / Gran Ramón y Cajal / Gran Vía Fernando El Católico / Av. Menéndez Pidal / Estación de Autobuses de València.

Itinerario vuelta: València – Yátova

VALÈNCIA – Estación de Autobuses de Valencia / Calle Ricardo Micó / Av. Menéndez Pidal / Gran Vía Fernando El Católico / Calle Àngel Guimerà / Calle Linares / Av. del Cid / A-3 – **QUART DE POBLET** – A-3 / Calle Reial Monestir Santa María de Poblet / Av. de Madrid / CV-410 / A-3 / Base Aérea ONU / Av. Comarques País Valencià / Vía de servicio A-3 – **RIBA-ROJA DE TÚRIA** – Vía de servicio A-3 / A-3 – **CHIVA** – A-3 / Urbanización La Carreta / A-3 / Av. Maestro García Navarro / Calle Dr. Nácher / Calle Ramón y Cajal / Calle la Alhódiga / A-3 / CV-425 / A-3 – **BUÑOL** – A-3 / Av. Vicente Blasco Ibáñez / Calle Ruiz Pons / Av. Beltrán Bágüena / CV-425 – **ALBORACHE** – CV-425 / Urbanización Fuente El Mico / CV-425 / CV-425 / Av. València / Plaza España / Av. València / CV-425 / CV-4252 – **MACASTRE** – CV-4252 / Av. País Valenciano / CV-429 – **YÁTOVA** – CV-429 / Calle D. Ernesto Álvarez Garijo / Av. Diputación / Paseo de la Alberca.

- **Línea 3B: Yátova – València (por Cheste)**

Longitud media (por sentido): 57,93 km

Itinerario ida: Yátova – València

YÁTOVA – Paseo de la Alberca / Calle Jesús / Av. Diputación / Calle D. Ernesto Álvarez Garijo / Calle Bernardo Juan / CV-429 – **MACASTRE** – CV-429 / Av. País Valenciano / CV-4252 – **ALBORACHE** – CV-4252 / CV-425 / Av. València / Plaza España / Av. València / CV-425 / CV-425 – **BUÑOL** – CV-425 / Av. Beltrán Bágüena / Calle Ruiz Pons / Av. Vicente Blasco Ibáñez / CV-425 / A-3 – **CHIVA** – Calle la Alhódiga / Calle Ramón y Cajal / Calle Dr. Nácher / Av. Maestro García Navarro / Calle Paz / Av. Cheste / CV-50 – **CHESTE** – CV-50 / CV-378 / Calle Vicente Prats / CV-378 – **CHIVA** – CV-378 / CV-417 / A-3 – **RIBA-ROJA DE TÚRIA** – Vía de servicio A-3 / A-3 – **QUART DE POBLET** – A-3 / Av. Comarques del País Valencià / A-3 – **VALÈNCIA** – Av. del Cid / Calle San Francisco de Borja / Gran Ramón y Cajal / Gran Vía Fernando El Católico / Av. Menéndez Pidal / Estación de Autobuses de València.

Itinerario vuelta: València – Yátova

VALÈNCIA – Estación de Autobuses de Valencia / Calle Ricardo Micó / Av. Menéndez Pidal / Gran Vía Fernando El Católico / Calle Àngel Guimerà / Calle Línares / Av. del Cid / A-3 – **QUART DE POBLET** – A-3 / Calle Reial Monestir Santa María de Poblet / Av. de Madrid / CV-410 / A-3 / Base Aérea ONU / Av. Comarques País Valencià / Vía de servicio A-3 – **RIBA-ROJA DE TÚRIA** – Vía de servicio A-3 / A-3 – **CHIVA** – A-3 / Urbanización La Carreta / A-3 / CV-417 / CV-378 – **CHESTE** – CV-378 / Calle Vicente Prats / CV-378 / Carretera de Liria / Av. País Valencià / CV-50 / Av. Cheste – **CHIVA** – Av. Cheste / Av. Parque / Av. Maestro García Navarro / Calle Dr. Nácher / Calle Ramón y Cajal / Calle la Alhóndiga – **BUÑOL** – A-3 / CV-425 / Av. Vicente Blasco Ibáñez / Calle Ruiz Pons / Av. Beltrán Bágüena / CV-425 – **ALBORACHE** – CV-425 / Urbanización Fuente El Mico / CV-425 / CV-425 / Av. València / Plaza España / Av. València / CV-425 / CV-4252 – **MACASTRE** – CV-4252 / Av. País Valenciano / CV-429 – **YÁTOVA** – CV-429 / Calle D. Ernesto Álvarez Garijo / Av. Diputación / Paseo de la Alberca.

- **Línea 3C: Yátova – València (por Cheste y Urbanización Olimar)**

Longitud media (por sentido): 60,94 km

Itinerario ida: Yátova - València

YÁTOVA – Paseo de la Alberca / Calle Jesús / Av. Diputación / Calle D. Ernesto Álvarez Garijo / Calle Bernardo Juan / CV-429 – **MACASTRE** – CV-429 / Av. País Valenciano / CV-4252 – **ALBORACHE** – CV-4252 / CV-425 / Av. València / Plaza España / Av. València / CV-425 / CV-425 – **BUÑOL** – CV-425 / Av. Beltrán Bágüena / Calle Ruiz Pons / Av. Vicente Blasco Ibáñez / CV-425 / A-3 – **CHIVA** – Calle la Alhóndiga / Calle Ramón y Cajal / Calle Dr. Nácher / Av. Maestro García Navarro / Calle Paz / Av. Cheste / CV-50 – **CHESTE** – CV-50 / CV-378 / Calle Vicente Prats / CV-378 – **CHIVA** – CV-378 / CV-417 / A-3 / Urbanización Olimar / Urbanización Carambolo / A-3 – **RIBA-ROJA DE TÚRIA** – Vía de servicio A-3 / A-3 – **QUART DE POBLET** – A-3 / Av. Comarques del País Valencià / A-3 – **VALÈNCIA** – Av. del Cid / Calle San Francisco de Borja / Gran Ramón y Cajal / Gran Vía Fernando El Católico / Av. Menéndez Pidal / Estación de Autobuses de València.

2. PÁGINA 32, PUNTO 8.1. MAGNITUDES BÁSICAS DEL SERVICIO

Se corrige la clasificación de los vehículos adscritos al servicio.

2.1. Contenido original:

LÍNEAS	km de línea			Expediciones anuales			Veh-km anuales			Horas de conducción anuales			Vehículos	
	Ida	Vuelta	Total	Ida	Vuelta	Total	Ida	Vuelta	Total	Ida	Vuelta	Total	Nº	Clase
1A. Cheste-València	29,382	32,852	62,234	247	1.235	1.482	7.257,354	40.572,220	47.829,574	189,367	864,500	1.053,867	1	III
1B. Cheste-València (por Urbanización Olimar)	32,182	0,000	32,182	988	0	988	31.795,816	0,000	31.795,816	905,667	0,000	905,667		
2A. Turís-València	36,247	41,752	77,999	2.550	2.550	5.100	92.429,850	106.467,600	198.897,450	2.762,500	2.762,500	5.525,000	2	III
2B. Turís-València (por Quart de Poblet y Mislata)	43,137	43,981	87,118	247	247	494	10.654,839	10.863,307	21.518,146	308,750	308,750	617,500		
3A. Yátova-València	54,903	51,132	106,035	2.223	2.223	4.446	122.049,369	113.666,436	235.715,805	2.593,500	2.593,500	5.187,000	2	III
3B. Yátova-València (por Cheste)	58,274	57,593	115,867	1.444	1.562	3.006	84.147,656	89.960,266	174.107,922	1.805,000	1.952,500	3.757,500		
3C. Yátova-València (por Cheste y Urbanización Olimar)	60,942	0,000	60,942	118	0	118	7.191,156	0,000	7.191,156	177,000	0,000	177,000		
4A. Buñol-Hospital de Manises	41,139	39,873	81,012	741	741	1.482	30.483,999	29.545,893	60.029,892	679,250	679,250	1.358,500	1	III
4B. Godolleta-Buñol-Hospital de Manises	55,931	55,614	111,545	247	247	494	13.814,957	13.736,658	27.551,615	349,917	349,917	699,834		
5A. Yátova-Turís-Hospital de Manises (por Cheste)	58,975	58,077	117,052	494	494	988	29.133,650	28.690,038	57.823,688	741,000	741,000	1.482,000	1	III
5A. Yátova-Turís-Hospital de Manises (pasando por Loriguilla)	63,692	61,784	125,476	494	494	988	31.463,848	30.521,296	61.985,144	741,000	741,000	1.482,000		
6. Yátova-Turís-Playa	68,237	67,988	136,225	27	27	54	1.842,399	1.835,676	3.678,075	40,500	40,500	81,000	1	III
7. Buñol-Playa	56,714	56,219	112,933	25	25	50	1.417,850	1.405,475	2.823,325	31,250	31,250	62,500		
8. Cortes de Pallás - Buñol	39,611	39,657	79,268	545	545	1.090	21.587,995	21.613,065	43.201,060	545,000	545,000	1.090,000		
9A. València-ONU y Air Nostrum-La Reva y l'Oliveral	21,815	22,651	44,466	988	494	1.482	21.553,220	11.189,594	32.742,814	741,000	411,667	1.152,667	2	III
9B. València-La Reva y l'Oliveral	0,000	20,051	20,051	0	741	741	0,000	14.857,791	14.857,791	0,000	555,750	555,750		
TOTAL	721,181	649,224	1.370,405	11.378	11.625	23.003	506.823,958	514.925,315	1.021.749,273	12.610,701	12.577,084	25.187,785	10	III

2.2. Contenido modificado:

LÍNEAS	km de línea			Expediciones anuales			Veh-km anuales			Horas de conducción anuales			Vehículos	
	Ida	Vuelta	Total	Ida	Vuelta	Total	Ida	Vuelta	Total	Ida	Vuelta	Total	Nº	Clase
1A. Cheste-València	29,382	32,852	62,234	247	1.235	1.482	7.257,354	40.572,220	47.829,574	189,367	864,500	1.053,867	1	II
1B. Cheste-València (por Urbanización Olimar)	32,182	0,000	32,182	988	0	988	31.795,816	0,000	31.795,816	905,667	0,000	905,667		
2A. Turís-València	36,247	41,752	77,999	2.550	2.550	5.100	92.429,850	106.467,600	198.897,450	2.762,500	2.762,500	5.525,000	2	II
2B. Turís-València (por Quart de Poblet y Mislata)	43,137	43,981	87,118	247	247	494	10.654,839	10.863,307	21.518,146	308,750	308,750	617,500		
3A. Yátova-València	54,903	51,132	106,035	2.223	2.223	4.446	122.049,369	113.666,436	235.715,805	2.593,500	2.593,500	5.187,000	2	II
3B. Yátova-València (por Cheste)	58,274	57,593	115,867	1.444	1.562	3.006	84.147,656	89.960,266	174.107,922	1.805,000	1.952,500	3.757,500		
3C. Yátova-València (por Cheste y Urbanización Olimar)	60,942	0,000	60,942	118	0	118	7.191,156	0,000	7.191,156	177,000	0,000	177,000		
4A. Buñol-Hospital de Manises	41,139	39,873	81,012	741	741	1.482	30.483,999	29.545,893	60.029,892	679,250	679,250	1.358,500	1	II
4B. Godolleta-Buñol-Hospital de Manises	55,931	55,614	111,545	247	247	494	13.814,957	13.736,658	27.551,615	349,917	349,917	699,834		
5A. Yátova-Turís-Hospital de Manises (por Cheste)	58,975	58,077	117,052	494	494	988	29.133,650	28.690,038	57.823,688	741,000	741,000	1.482,000	1	II
5A. Yátova-Turís-Hospital de Manises (pasando por Loriguilla)	63,692	61,784	125,476	494	494	988	31.463,848	30.521,296	61.985,144	741,000	741,000	1.482,000		
6. Yátova-Turís-Playa	68,237	67,988	136,225	27	27	54	1.842,399	1.835,676	3.678,075	40,500	40,500	81,000	1	II
7. Buñol-Playa	56,714	56,219	112,933	25	25	50	1.417,850	1.405,475	2.823,325	31,250	31,250	62,500		
8. Cortes de Pallás - Buñol	39,611	39,657	79,268	545	545	1.090	21.587,995	21.613,065	43.201,060	545,000	545,000	1.090,000		
9A. València-ONU y Air Nostrum-La Reva y l'Oliveral	21,815	22,651	44,466	988	494	1.482	21.553,220	11.189,594	32.742,814	741,000	411,667	1.152,667	2	II
9B. València-La Reva y l'Oliveral	0,000	20,051	20,051	0	741	741	0,000	14.857,791	14.857,791	0,000	555,750	555,750		
TOTAL	721,181	649,224	1.370,405	11.378	11.625	23.003	506.823,958	514.925,315	1.021.749,273	12.610,701	12.577,084	25.187,785	10	II

3. PÁGINA 33, PUNTO 8.2. RECURSOS ADSCRITOS AL SERVICIO

Modificación de Clase III a Clase II, capacidad de vehículos de 12-13 metros y las longitudes de los vehículos.

3.1. Contenido original:

En todo caso, los vehículos contemplados en este proyecto, a efectos de imputación de costes, son todos de nueva adquisición.

Línea	Clase	Capacidad Orientativa (*)	Longitud
Línea 1. Cheste – València	III	55 Plazas	13 m
Línea 2. Turís – València	III	40 Plazas	9-10 m
Línea 3. Yátova – València	III	55 Plazas	13 m
Línea 4. Buñol – Hospital de Manises	III	40 Plazas	9-10 m
Línea 5. Yátova – Turís – Hospital de Manises	III	40 Plazas	9-10 m
Línea 6. Yátova – Turís – Playa	III	40 Plazas	9-10 m
Línea 7. Buñol – Playa	III	40 Plazas	9-10 m
Línea 8. Cortes de Pallás - Buñol	III	40 Plazas	9-10 m
Línea 9. València – La Reva y L’Oliveral	III	55 Plazas	13 m

(*) **No se contabiliza plaza de conductor. La capacidad final dependerá del espacio que deba reservarse para sillas de ruedas.**

Los vehículos serán de la **Clase III**, aptos para el transporte **interurbano** de personas sentadas, con diferente capacidad de carga en función de las características y del volumen de demanda de las líneas.

Respecto a los vehículos de reserva, la composición se define de la siguiente manera:

- Un (1) vehículo de **Clase III**, diésel, con una capacidad orientativa de 40 plazas, sin contabilizar la plaza del conductor. La capacidad final dependerá del espacio que deba reservarse para sillas de ruedas.
- Un (1) vehículo de **Clase III**, diésel, con una capacidad orientativa de **55 plazas**, sin contabilizar la plaza del conductor. La capacidad final dependerá del espacio que deba reservarse para sillas de ruedas.

Los vehículos adscritos al contrato vinculado al presente Proyecto de Servicio Público deberán cumplir con las especificaciones y requerimientos técnicos de accesibilidad, sostenibilidad y eficiencia energética que se contemplan en los apartados 10 y 13 del presente proyecto, en el pliego de cláusulas administrativas particulares y la normativa vigente.

3.2. Contenido modificado

En todo caso, los vehículos contemplados en este proyecto, a efectos de imputación de costes, son todos de nueva adquisición.

Línea	Clase	Capacidad Orientativa (*)	Longitud
Línea 1. Cheste – València	II	49 Plazas	12-13 m
Línea 2. Turís – València	II	40 Plazas	9-11 m
Línea 3. Yátova – València	II	49 Plazas	12-13 m
Línea 4. Buñol – Hospital de Manises	II	40 Plazas	9-11 m
Línea 5. Yátova – Turis – Hospital de Manises	II	40 Plazas	9-11 m
Línea 6. Yátova – Turís – Playa	II	40 Plazas	9-11 m
Línea 7. Buñol – Playa	II	40 Plazas	9-11 m
Línea 8. Cortes de Pallás - Buñol	II	40 Plazas	9-11 m
Línea 9. València – La Reva y L’Oliveral	II	49 Plazas	12-13 m

(*) **No se contabiliza plaza de conductor. La capacidad final dependerá del espacio que deba reservarse para sillas de ruedas.**

Los vehículos serán de la **Clase II**, aptos para el transporte de personas sentadas, con diferente capacidad de carga en función de las características y del volumen de demanda de las líneas.

Respecto a los vehículos de reserva, la composición se define de la siguiente manera:

- Un (1) vehículo de **Clase II**, diésel, con una capacidad orientativa de 40 plazas, sin contabilizar la plaza del conductor. La capacidad final dependerá del espacio que deba reservarse para sillas de ruedas.
- Un (1) vehículo de **Clase II**, diésel, con una capacidad orientativa de **49 plazas**, sin contabilizar la plaza del conductor. La capacidad final dependerá del espacio que deba reservarse para sillas de ruedas.

Los vehículos adscritos al contrato vinculado al presente Proyecto de Servicio Público deberán cumplir con las especificaciones y requerimientos técnicos de accesibilidad, sostenibilidad y eficiencia energética que se contemplan en los apartados 10 y 13 del presente proyecto, en el pliego de cláusulas administrativas particulares y la normativa vigente.

4. PÁGINA 35, PUNTO 8.3.2. COSTE DE AMORTIZACIÓN

Se modifica la clase de los vehículos.

4.1. Contenido original

Las condiciones fijadas para la amortización técnica de inversiones y coste de financiación son las siguientes:

- Amortización lineal a 10 años.
- Se parte de la adscripción de flota nueva con independencia de lo indicado en el apartado 11.2 y sus subapartados de este Proyecto de Servicio Público y de que se establezcan, conforme al pliego de cláusulas administrativas particulares, acuerdos de transmisión empresarial del inmovilizado de material en los nuevos Proyectos de Servicio Público.

La inversión en material móvil, se estima a partir de los siguientes parámetros:

- Precio de adquisición de vehículo Diésel 40 plazas **Clase III** sin IVA: 145.000,00 euros.
- Precio de adquisición de vehículo Diésel **55 plazas Clase III** sin IVA: 270.000,00 euros.

4.2. Contenido modificado

Las condiciones fijadas para la amortización técnica de inversiones y coste de financiación son las siguientes:

- Amortización lineal a 10 años.
- Se parte de la adscripción de flota nueva con independencia de lo indicado en el apartado 11.2 y sus subapartados de este Proyecto de Servicio Público y de que se establezcan, conforme al pliego de cláusulas administrativas particulares, acuerdos de transmisión empresarial del inmovilizado de material en los nuevos Proyectos de Servicio Público.

La inversión en material móvil, se estima a partir de los siguientes parámetros:

- Precio de adquisición de vehículo Diésel 40 plazas **Clase II** sin IVA: 145.000,00 euros.
- Precio de adquisición de vehículo Diésel **49 plazas Clase II** sin IVA: 270.000,00 euros.

5. PÁGINA 36, PUNTO 8.3.2. COSTE DE AMORTIZACIÓN

Modificación de la capacidad de los vehículos de Clase II de 55 a 49 plazas (se contabilizan únicamente las plazas de pasajeros sentados).

5.1. Contenido original:

Tipo de vehículo	Diésel	
	40 plazas	55 plazas
Precio de adquisición vehículos (sin IVA) (*)	145.000,00 €	270.000,00 €
Valor residual	10%	
Vida útil (años)	10	
Precio de adquisición del Sistema de Peaje y SAE	8.583,33 €	
Valor residual del Sistema de Peaje y SAE	0%	
Vida útil de los elementos (años)	10	
Valor de los neumáticos (euros/ud) (**)	494,80 €	596,02 €
Coste Anual Amortización	13.611,45 €	24.800,72 €

(*) Datos obtenidos de ofertas de fabricantes.

(**) Datos del Observatorio de costes del transporte en autocar. Enero de 2022.

COSTE DE AMORTIZACIÓN	Diésel	
	40 plazas	55 plazas
Nº de vehículos necesarios	5	5
Imputación Vehículos (*)	6	6
Coste Anual Amortización	81.668,70 €	148.804,32 €

(*) Se imputan los vehículos de reserva.

5.2. Contenido modificado:

Tipo de vehículo	Diésel	
	40 plazas	49 plazas
Precio de adquisición vehículos (sin IVA) (*)	145.000,00 €	270.000,00 €
Valor residual	10%	
Vida útil (años)	10	
Precio de adquisición del Sistema de Peaje y SAE	8.583,33 €	
Valor residual del Sistema de Peaje y SAE	0%	
Vida útil de los elementos (años)	10	
Valor de los neumáticos (euros/ud) (**)	494,80 €	596,02 €
Coste Anual Amortización	13.611,45 €	24.800,72 €

(*) Datos obtenidos de ofertas de fabricantes.

(**) Datos del Observatorio de costes del transporte en autocar. Enero de 2022.

COSTE DE AMORTIZACIÓN	Diésel	
	40 plazas	49 plazas
Nº de vehículos necesarios	5	5
Imputación Vehículos (*)	6	6
Coste Anual Amortización	81.668,70 €	148.804,32 €

(*) Se imputan los vehículos de reserva.

6. PÁGINA 37, PUNTO 8.3.3. COSTES FINANCIEROS

Modificación de la capacidad de los vehículos de Clase II de 55 a 49 plazas (se contabilizan únicamente las plazas de pasajeros sentados).

6.1. Contenido original:

Tipo de vehículo	Diésel	
	40 plazas	55 plazas
Préstamo compra elemento	153.583,33 €	278.583,33 €
Interés anual	6,00%	
Período de financiación (años)	5	
Vida útil elementos (años)	10	
Costes Financieros Totales	2.871,73 €	5.209,01 €

Tipo de vehículo	Diésel	
	40 plazas	55 plazas
Imputación vehículos (*)	6	6
Coste de financiación	17.230,38 €	31.254,06 €

6.2. Contenido modificado:

Tipo de vehículo	Diésel	
	40 plazas	49 plazas
Préstamo compra elemento	153.583,33 €	278.583,33 €
Interés anual	6,00%	
Período de financiación (años)	5	
Vida útil elementos (años)	10	
Costes Financieros Totales	2.871,73 €	5.209,01 €

Tipo de vehículo	Diésel	
	40 plazas	49 plazas
Imputación vehículos (*)	6	6
Coste de financiación	17.230,38 €	31.254,06 €

7. PÁGINA 37, PUNTO 8.3.4. COSTE DE SEGUROS

Modificación de la capacidad de los vehículos de Clase II de 55 a 49 plazas (se contabilizan únicamente las plazas de pasajeros sentados).

7.1. Contenido original:

Tipo de vehículo	Diésel	
	40 plazas	55 plazas
Coste anual de seguros por vehículo (*)	2.443,47 €	2.872,73 €
Imputación Vehículos (**)	6	6
Costes Anual Seguros	14.660,82 €	17.236,38 €

7.2. Contenido modificado:

Tipo de vehículo	Diésel	
	40 plazas	49 plazas
Coste anual de seguros por vehículo (*)	2.443,47 €	2.872,73 €
Imputación Vehículos (**)	6	6
Costes Anual Seguros	14.660,82 €	17.236,38 €

8. PÁGINA 38, PUNTO 8.3.5. COSTE COMBUSTIBLE, LUBRICANTE Y ADITIVOS

Modificación de la capacidad de los vehículos de Clase II de 55 a 49 plazas (se contabilizan únicamente las plazas de pasajeros sentados).

8.1. Contenido original:

Tipo autobús	40 plazas	55 plazas
Consumo litros/100 km	26	30

8.2. Contenido modificado:

Tipo autobús	40 plazas	49 plazas
Consumo litros/100 km	26	30

9. PÁGINA 38, PUNTO 8.3.5. COSTE COMBUSTIBLE, LUBRICANTE Y ADITIVOS

Modificación de la capacidad de los vehículos de Clase II de 55 a 49 plazas (se contabilizan únicamente las plazas de pasajeros sentados).

9.1. Contenido original:

Coste Gasóleo (Diésel o Híbrido)		
Tipo de vehículo	Diésel	
	40 plazas	55 plazas
Precio del gasóleo en surtidor (con IVA) (*) [€/litro]	1,2830	
Descuento (€/litro)	0,0615	
Precio del gasóleo (con IVA) [€/litro]	1,2215	
IVA	21%	
Precio del gasóleo (sin IVA) [€/litro]	1,0095	

Devolución por gasóleo profesional (€/litro)	0,0490	
Precio medio del gasóleo (sin IVA) [€/litro]	0,9605	
Consumo medio (litro/100 km)	26	30
km comerciales	477.508,395	544.240,878
Total km anuales	506.158,899	576.895,331
COSTE ANUAL GASÓLEO	126.403,06 €	166.232,39 €
TOTAL COSTE ANUAL GASÓLEO	292.635,45 €	
Coste lubricantes respecto combustible	5%	
COSTE ANUAL LUBRICANTES	6.320,15 €	8.311,62 €
TOTAL COSTE ANUAL LUBRICANTES	14.631,77 €	

9.2. Contenido modificado:

Coste Gasóleo (Diésel o Híbrido)		
Tipo de vehículo	Diésel	
	40 plazas	49 plazas
Precio del gasóleo en surtidor (con IVA) (*) [€/litro]	1,2830	
Descuento (€/litro)	0,0615	
Precio del gasóleo (con IVA) [€/litro]	1,2215	
IVA	21%	
Precio del gasóleo (sin IVA) [€/litro]	1,0095	
Devolución por gasóleo profesional (€/litro)	0,0490	
Precio medio del gasóleo (sin IVA) [€/litro]	0,9605	
Consumo medio (litro/100 km)	26	30
km comerciales	477.508,395	544.240,878
Total km anuales	506.158,899	576.895,331
COSTE ANUAL GASÓLEO	126.403,06 €	166.232,39 €
TOTAL COSTE ANUAL GASÓLEO	292.635,45 €	
Coste lubricantes respecto combustible	5%	
COSTE ANUAL LUBRICANTES	6.320,15 €	8.311,62 €
TOTAL COSTE ANUAL LUBRICANTES	14.631,77 €	

10. PÁGINA 39, PUNTO 8.3.6. COSTE DE NEUMÁTICOS

Modificación de la capacidad de los vehículos de Clase II de 55 a 49 plazas (se contabilizan únicamente las plazas de pasajeros sentados).

10.1. Contenido original:

Tipo de vehículo	Diésel	
	40 plazas	55 plazas
Nº neumáticos / autobús	6	
Precio medio de un neumático sin IVA (*)	494,80 €	596,02 €
Duración media de los neumáticos (km) (*)	70.000	
km totales	506.158,899	576.895,331
Coste Total Anual Neumáticos	21.466,92 €	29.472,10 €

10.2. Contenido modificado:

Tipo de vehículo	Diésel	
	40 plazas	49 plazas
Nº neumáticos / autobús	6	
Precio medio de un neumático sin IVA (*)	494,80 €	596,02 €
Duración media de los neumáticos (km) (*)	70.000	
km totales	506.158,899	576.895,331
Coste Total Anual Neumáticos	21.466,92 €	29.472,10 €

11. PÁGINA 39, PUNTO 8.3.7. COSTE DE REPARACIÓN Y MANTENIMIENTO

Modificación de la capacidad de los vehículos de Clase II de 55 a 49 plazas (se contabilizan únicamente las plazas de pasajeros sentados).

11.1. Contenido original:

Tipo de vehículo	Diésel	
	40 plazas	55 plazas
Costes anuales de reparaciones y conservación sin IVA (€/km) (*)	0,140	0,190
km totales	506.158,899	576.895,331
Coste Total Anual Reparaciones y Mantenimiento	70.862,25 €	109.610,11 €
Coste Mantenimiento del SAE (5% precio del SAE)	5.150,00 €	

11.2. Contenido modificado:

Tipo de vehículo	Diésel	
	40 plazas	49 plazas
Costes anuales de reparaciones y conservación sin IVA (€/km) (*)	0,140	0,190
km totales	506.158,899	576.895,331
Coste Total Anual Reparaciones y Mantenimiento	70.862,25 €	109.610,11 €
Coste Mantenimiento del SAE (5% precio del SAE)	5.150,00 €	

12. PÁGINA 46, PUNTO 11.2.2. CARACTERÍSTICAS

Modificación del texto de características de los vehículos en referencia a su capacidad.

12.1. Contenido original:

La longitud mínima de los vehículos será, en general, de 12 metros para los autobuses de aproximadamente 80 plazas o superior, para los vehículos de tipología urbana o suburbana, y de 50 para los de carácter más estrictamente interurbana, de 9 metros para los de aproximadamente 36 plazas, de 8,5 metros para los de aproximadamente 25 plazas y de 7,5 metros para los de aproximadamente 19 plazas. El número y tipología estimados para cubrir este Proyecto de Servicio Público, será el establecido en el punto 8.2 del presente proyecto.

12.2. Contenido modificado:

Los vehículos de más de 13 metros de Clase II tendrán capacidad para al menos 63 personas sentadas. Por su parte, la longitud mínima de los vehículos será, en general, de 12 metros para los autobuses de aproximadamente 80 plazas o superior, para los vehículos de tipología urbana (Clase I) y a partir de 41 plazas sentadas para los de tipología suburbana (Clase II). Los vehículos de 9 metros para los de aproximadamente 40 plazas y de 7,5 metros para los de aproximadamente 19 plazas. Estas capacidades podrán variar dependiendo del espacio finalmente reservado a sillas de ruedas. El número y tipología estimados para cubrir este Proyecto de Servicio Público, será el establecido en el punto 8.2 del presente proyecto.

13. PÁGINAS 88-90, ANEJO 5: PARADAS

Modificación de las paradas de las líneas L2A, L2B y L3C por las actuaciones a llevar a cabo en la carretera CV-424 entre la carretera A-3 y Godelleta.

13.1. Contenido original:

LÍNEA 2. TURÍS – VALÈNCIA

Línea 2A: Turís – València

SENTIDO	Nº	DIRECCIÓN	MUNICIPIO
Ida	1	Av. Blasco Ibáñez, 37	Turís
	2	Av. Cortes Valencianas, 20	Turís
	3	Av. Cortes Valencianas, 58	Turís
	4	Ctra. Godelleta – Frutas CODEOR II	Godelleta
	5	Av. Vicente Lassala, 9	Godelleta
	6	C/ Mayor, 74	Godelleta
	7	Ctra. Godelleta – Cooperativa SPAAG II	Godelleta
	8	Ctra. Godelleta – VELARTE II	Godelleta
	9	Ctra. Godelleta – La Fuentesica II	Godelleta
	10	Ctra. Godelleta – Planta Residuos Orgánicos II	Godelleta
	11	Ctra. Godelleta – Calicanto II	Godelleta
	12	Ctra. Godelleta – C/ Torrente	Godelleta
	13	Urbanización El Bosque – Camino de la Sierra Perenchiza	Chiva
	14	C/ Quart – Viveros	Chiva
	15	Ctra. CV-424 – Frente a C/ Ventas de Miralcampo – Balsa	Chiva
	16	Ctra. Godelleta – Puente AVE II	Chiva
	17	Vía de Servicio A-3 – C/ Virgen Olivar	Riba-roja de Túria
	18	Av. Comarques del País Valencià, 247 – Pavasal	Quart de Poblet
	19	Av. Comarques del País Valencià, 299 – Factoría Nº 2	Quart de Poblet
	20	Av. Comarques del País Valencià, 149 – C/ Pessebret – Hotel	Quart de Poblet
	21	Av. Comarques del País Valencià, 99 – Frente a Giner Veneers	Quart de Poblet
	22	Av. Comarques del País Valencià, 1 – Vía de servicio	Quart de Poblet
	23	Av. del Cid, 99 – Barrio de la Luz	València
	24	Av. del Cid – Av. Tres Creus	València
	25	Av. del Cid – Parque del Oeste	València
	26	Av. del Cid, 9 – C/ Ayora	València
	27	C/ San Francisco de Borja, 5	València
	28	Gran Vía Ramón y Cajal, 28	València
	29	Gran Vía Fernando El Católico, 10 – Estació Metro Ángel Guimerà	València
	30	Gran Vía Fernando El Católico, 82	València
	31	Av. Menéndez Pidal, frente a Nuevo Centro	València
	32	C/ Ricardo Micó – Estación de Autobuses	València
Vuelta	1	C/ Ricardo Micó – Estación de Autobuses	València
	2	Gran Vía Fernando El Católico, 10 – Estació Metro Ángel Guimerà	València
	3	C/ Àngel Guimerà, 46 – C/ Joan Llorenç	València
	4	Av. del Cid, 50	València
	5	Av. del Cid – C/ Nou d'Octubre	València
	6	Av. del Cid, 164 – Barrio de La Luz	València
	7	C/ Reial Monestir de Santa Maria de Poblet, 50 – Frente Mercedes Benz	Quart de Poblet
	8	Av. Madrid, 8 (Antiguos Astilleros El Cano) – C/ Manuel Vilar	Quart de Poblet
	9	N-III – Vía de servicio – Enaire	Quart de Poblet
	10	Base Aérea C/5-C/8 - ONU	Quart de Poblet
	11	Av. Comarques del País Valencià, 78 – C/ General Lobo Montero	Quart de Poblet

SENTIDO	Nº	DIRECCIÓN	MUNICIPIO
	12	Av. Comarques del País Valencià, 112 – C/ Acequia de Tormos	Quart de Poblet
	13	Av. Comarques del País Valencià, 164 – C/ Sèquia de Mislata – Nissan	Quart de Poblet
	14	C/N-III – Venta del Poyo – Gasolinera	Riba-roja de Túria
	15	Ctra. A3 – Àrea de Servicio – El Pont	Chiva
	16	Ctra. Godelleta – Puente AVE I	Chiva
	17	Ctra. Godelleta – Miralcampo I	Chiva
	18	C/ Quart – Supermercado	Chiva
	19	Urbanización El Bosque – Policia Local	Chiva
	20	Ctra. Godelleta – Seminario I	Godelleta
	21	Ctra. Godelleta – C/ Jaén	Godelleta
	22	Ctra. Godelleta – Calicanto	Godelleta
	23	Ctra. Godelleta – Planta Residuos Orgánicos	Godelleta
	24	Ctra. Godelleta – La Fuentesica	Godelleta
	25	Ctra. Godelleta – VELARTE I	Godelleta
	26	Ctra. Godelleta – Cooperativa SPAAG I	Godelleta
	27	C/ Mayor, 74	Godelleta
	28	Av. Vicente Lassala, 34	Godelleta
	29	Ctra. Godelleta – Frutas CODEOR I	Godelleta
	30	Av. Cortes Valencianas, 47	Turís
	31	Av. Cortes Valencianas, 7	Turís
	32	Av. Blasco Ibáñez, 34	Turís

Línea 2B: Turís – València (por Quart de Poblet y Mislata)

SENTIDO	Nº	DIRECCIÓN	MUNICIPIO
Ida	1	Av. Blasco Ibáñez, 37	Turís
	2	Av. Cortes Valencianas, 20	Turís
	3	Av. Cortes Valencianas, 58	Turís
	4	Ctra. Godelleta – Frutas CODEOR II	Godelleta
	5	Av. Vicente Lassala, 9	Godelleta
	6	C/ Mayor, 74	Godelleta
	7	Ctra. Godelleta – Cooperativa SPAAG II	Godelleta
	8	Ctra. Godelleta – VELARTE II	Godelleta
	9	Ctra. Godelleta – La Fuentesica II	Godelleta
	10	Ctra. Godelleta – Planta Residuos Orgánicos II	Godelleta
	11	Ctra. Godelleta – Calicanto II	Godelleta
	12	Ctra. Godelleta – C/ Torrente	Godelleta
	13	Urbanización El Bosque – Camino de la Sierra Perenchiza	Chiva
	14	C/ Quart – Viveros	Chiva
	15	Ctra. CV-424 – Frente a C/ Ventas de Miralcampo – Balsa	Chiva
	16	Ctra. Godelleta – Puente AVE II	Chiva
	17	Vía de Servicio A-3 – C/ Virgen Olivar	Riba-roja de Túria
	18	Av. Comarques del País Valencià, 247 – Pavasal	Quart de Poblet
	19	Av. Comarques del País Valencià, 299 – Factoría Nº 2	Quart de Poblet
	20	Av. Comarques del País Valencià, 149 – C/ Pessebret – Hotel	Quart de Poblet
	21	Av. Comarques del País Valencià, 99 – Frente a Giner Veneers	Quart de Poblet
	22	Av. Comarques del País Valencià, 1 – Vía de Servicio A3	Quart de Poblet
	23	Av. Madrid, 8 (Antiguos Astilleros El Cano) – C/ Manuel Vilar	Quart de Poblet
	24	C/ Trafalgar, 7	Quart de Poblet
	25	C/ Joanot Martorell, 19 – Ajuntament	Quart de Poblet
	26	Plaza Juan Bautista Valdecabres, 20	Quart de Poblet
	27	Av. Antic Regne de València, 42	Quart de Poblet
	28	Av. Antic Regne de València, 92 – Cebera	Quart de Poblet

SENTIDO	Nº	DIRECCIÓN	MUNICIPIO
	29	C/ San Antonio, 115 – Pizarro	Mislata
	30	C/ San Antonio, 91	Mislata
	31	C/ San Antonio, 61	Mislata
	32	C/ San Antonio, 3	Mislata
	33	C/ Valencia, 40	València
	34	C/ de la Democracia, 95	València
	35	Av. del Cid – Av. Tres Creus	València
	36	Av. del Cid – Parque del Oeste	València
	37	Av. del Cid, 9 – C/ Ayora	València
	38	C/ San Francisco de Borja, 5	València
	39	Gran Vía Ramón y Cajal, 28	València
	40	Gran Vía Fernando El Católico, 10 – Estació Metro Àngel Guimerà	València
	41	Gran Vía Fernando El Católico, 82	València
	42	Av. Menéndez Pidal, frente a Nuevo Centro	València
	43	C/ Ricardo Micó – Estación de Autobuses	València
Vuelta	1	C/ Ricardo Micó – Estación de Autobuses	València
	2	Gran Vía Fernando El Católico, 10 – Estació Metro Àngel Guimerà	València
	3	C/ Àngel Guimerà, 46 – C/ Joan Llorenç	València
	4	Av. del Cid, 50	València
	5	C/ Nou d'Octubre, 21	València
	6	Paseo de la Pechina, 78	València
	7	C/ Valencia, 61	València
	8	C/ San Antonio, 6	Mislata
	9	C/ San Antonio, 68	Mislata
	10	C/ San Antonio, 100	Mislata
	11	C/ San Antonio, 144	Mislata
	12	Av. Antic Regne de València, 35	Quart de Poblet
	13	Av. Antic Regne de València, 3	Quart de Poblet
	14	C/ Joanot Martorell, 8	Quart de Poblet
	15	C/ Padre Jesús Fernández, 6	Quart de Poblet
	16	C/ Padre Jesús Fernández, 32	Quart de Poblet
	17	Av. Villalba De Lugo – Ambulatorio	Quart de Poblet
	18	Av. Madrid, 8 (Antiguos Astilleros El Cano) – C/ Manuel Vilar	Quart de Poblet
	19	N-III - Vía de Servicio - Enaire	Quart de Poblet
	20	Base Aérea C/5-C/8 - ONU	Quart de Poblet
	21	Av. Comarques del País Valencià, 78 – C/ General Lobo Montero	Quart de Poblet
	22	Av. Comarques del País Valencià, 112 – C/ Acequia de Tormos	Quart de Poblet
	23	Av. Comarques del País Valencià, 164 – C/ Sèquia de Mislata – Nissan	Quart de Poblet
	24	C/N-III – Venta del Poyo – Gasolinera	Riba-roja de Túria
	25	Ctra. A3 – Área de Servicio – El Pont	Chiva
	26	Ctra. Godelleta – Puente AVE I	Chiva
	27	Ctra. Godelleta – Miralcampo I	Chiva
	28	C/ Quart – Supermercado	Chiva
	29	Urbanización El Bosque – Policia Local	Chiva
	30	Ctra. Godelleta – Seminario I	Godelleta
	31	Ctra. Godelleta – C/ Jaén	Godelleta
	32	Ctra. Godelleta – Calicanto	Godelleta
	33	Ctra. Godelleta – Planta Residuos Orgánicos I	Godelleta
	34	Ctra. Godelleta – La Fuentesica I	Godelleta
	35	Ctra. Godelleta – VELARTE I	Godelleta
	36	Ctra. Godelleta – Cooperativa SPAAG I	Godelleta
	37	C/ Mayor, 74	Godelleta
	38	Av. Vicente Lassala, 34	Godelleta

SENTIDO	Nº	DIRECCIÓN	MUNICIPIO
	39	Ctra. Godelleta – Frutas CODEOR I	Godelleta
	40	Av. Cortes Valencianas, 47	Turís
	41	Av. Cortes Valencianas, 7	Turís
	42	Av. Vicente Blasco Ibáñez, 34	Turís

13.2. Contenido modificado:

LÍNEA 2. TURÍS – VALÈNCIA

Línea 2A: Turís – València

SENTIDO	Nº	DIRECCIÓN	MUNICIPIO
Ida	1	Av. Blasco Ibáñez, 37	Turís
	2	Av. Cortes Valencianas, 20	Turís
	3	Av. Cortes Valencianas, 58	Turís
	4	Ctra. Godelleta – Frutas CODEOR II	Godelleta
	5	Av. Vicente Lassala, 9	Godelleta
	6	C/ Mayor, 74	Godelleta
	7	Ctra. Godelleta – Cooperativa SPAAG II	Godelleta
	8	Ctra. Godelleta – VELARTE II	Godelleta
	9	Ctra. Godelleta – La Fuentesica II	Godelleta
	10	Ctra. Godelleta – Planta Residuos Orgánicos II	Godelleta
	11	Ctra. Godelleta – Calicanto II	Godelleta
	12	Ctra. Godelleta – C/ Torrente	Godelleta
	13	Urbanización El Bosque – Camino de la Sierra Perenchiza	Chiva
	14	C/ Quart – Viveros	Chiva
	15	Ctra. CV-424 – Frente a C/ Ventas de Miralcampo – Balsa	Chiva
	16	Ctra. Godelleta – Puente AVE II	Chiva
	17	Vía de Servicio A-3 – C/ Virgen Olivar	Riba-roja de Túria
	18	Av. Comarques del País Valencià, 247 – Pavasal	Quart de Poblet
	19	Av. Comarques del País Valencià, 299 – Factoría Nº 2	Quart de Poblet
	20	Av. Comarques del País Valencià, 149 – C/ Pessebret – Hotel	Quart de Poblet
	21	Av. Comarques del País Valencià, 99 – Frente a Giner Veneers	Quart de Poblet
	22	Av. Comarques del País Valencià, 1 – Vía de servicio	Quart de Poblet
	23	Av. del Cid, 99 – Barrio de la Luz	València
	24	Av. del Cid – Av. Tres Creus	València
	25	Av. del Cid – Parque del Oeste	València
	26	Av. del Cid, 9 – C/ Ayora	València
	27	C/ San Francisco de Borja, 5	València
	28	Gran Vía Ramón y Cajal, 28	València
	29	Gran Vía Fernando El Católico, 10 – Estació Metro Ángel Guimerá	València
	30	Gran Vía Fernando El Católico, 82	València
	31	Av. Menéndez Pidal, frente a Nuevo Centro	València
	32	C/ Ricardo Micó – Estación de Autobuses	València
Vuelta	1	C/ Ricardo Micó – Estación de Autobuses	València
	2	Gran Vía Fernando El Católico, 10 – Estació Metro Ángel Guimerá	València
	3	C/ Àngel Guimerà, 46 – C/ Joan Llorenç	València
	4	Av. del Cid, 50	València
	5	Av. del Cid – C/ Nou d'Octubre	València
	6	Av. del Cid, 164 – Barrio de La Luz	València
	7	C/ Reial Monestir de Santa Maria de Poblet, 50 – Frente Mercedes Benz	Quart de Poblet
	8	Av. Madrid, 8 (Antiguos Astilleros El Cano) – C/ Manuel Vilar	Quart de Poblet

SENTIDO	Nº	DIRECCIÓN	MUNICIPIO
	9	N-III – Vía de servicio – Enaire	Quart de Poblet
	10	Base Aérea C/5-C/8 - ONU	Quart de Poblet
	11	Av. Comarques del País Valencià, 78 – C/ General Lobo Montero	Quart de Poblet
	12	Av. Comarques del País Valencià, 112 – C/ Acequia de Tormos	Quart de Poblet
	13	Av. Comarques del País Valencià, 164 – C/ Sèquia de Mislata – Nissan	Quart de Poblet
	14	C/N-III – Venta del Poyo – Gasolinera	Riba-roja de Túria
	15	Ctra. A3 – Área de Servicio – El Pont	Chiva
	16	Ctra. Godelleta – Puente AVE I	Chiva
	17	Ctra. Godelleta – Miralcampo I	Chiva
	18	C/ Quart – Supermercado	Chiva
	19	Urbanización El Bosque – Policia Local	Chiva
	20	Ctra. Godelleta – C/ Jaén	Godelleta
	21	Ctra. Godelleta – Calicanto	Godelleta
	22	Ctra. Godelleta – Planta Residuos Orgánicos	Godelleta
	23	Ctra. Godelleta – La Fuentesica	Godelleta
	24	Ctra. Godelleta – VELARTE I	Godelleta
	25	Ctra. Godelleta – Cooperativa SPAAG I	Godelleta
	26	C/ Mayor, 74	Godelleta
	27	Av. Vicente Lassala, 34	Godelleta
	28	Ctra. Godelleta – Frutas CODEOR I	Godelleta
	29	Av. Cortes Valencianas, 47	Turís
	30	Av. Cortes Valencianas, 7	Turís
	31	Av. Blasco Ibáñez, 34	Turís

Línea 2B: Turís – València (por Quart de Poblet y Mislata)

SENTIDO	Nº	DIRECCIÓN	MUNICIPIO
Ida	1	Av. Blasco Ibáñez, 37	Turís
	2	Av. Cortes Valencianas, 20	Turís
	3	Av. Cortes Valencianas, 58	Turís
	4	Ctra. Godelleta – Frutas CODEOR II	Godelleta
	5	Av. Vicente Lassala, 9	Godelleta
	6	C/ Mayor, 74	Godelleta
	7	Ctra. Godelleta – Cooperativa SPAAG II	Godelleta
	8	Ctra. Godelleta – VELARTE II	Godelleta
	9	Ctra. Godelleta – La Fuentesica II	Godelleta
	10	Ctra. Godelleta – Planta Residuos Orgánicos II	Godelleta
	11	Ctra. Godelleta – Calicanto II	Godelleta
	12	Ctra. Godelleta – C/ Torrente	Godelleta
	13	Urbanización El Bosque – Camino de la Sierra Perenchiza	Chiva
	14	C/ Quart – Viveros	Chiva
	15	Ctra. CV-424 – Frente a C/ Ventas de Miralcampo – Balsa	Chiva
	16	Ctra. Godelleta – Puente AVE II	Chiva
	17	Vía de Servicio A-3 – C/ Virgen Olivar	Riba-roja de Túria
	18	Av. Comarques del País Valencià, 247 – Pavasal	Quart de Poblet
	19	Av. Comarques del País Valencià, 299 – Factoría Nº 2	Quart de Poblet
	20	Av. Comarques del País Valencià, 149 – C/ Pessebret – Hotel	Quart de Poblet
	21	Av. Comarques del País Valencià, 99 – Frente a Giner Veneers	Quart de Poblet
	22	Av. Comarques del País Valencià, 1 – Vía de Servicio A3	Quart de Poblet
	23	Av. Madrid, 8 (Antiguos Astilleros El Cano) – C/ Manuel Vilar	Quart de Poblet
	24	C/ Trafalgar, 7	Quart de Poblet
	25	C/ Joanot Martorell, 19 – Ajuntament	Quart de Poblet

SENTIDO	Nº	DIRECCIÓN	MUNICIPIO
	26	Plaza Juan Bautista Valdecabres, 20	Quart de Poblet
	27	Av. Antic Regne de València, 42	Quart de Poblet
	28	Av. Antic Regne de València, 92 – Cebera	Quart de Poblet
	29	C/ San Antonio, 115 – Pizarro	Mislata
	30	C/ San Antonio, 91	Mislata
	31	C/ San Antonio, 61	Mislata
	32	C/ San Antonio, 3	Mislata
	33	C/ Valencia, 40	València
	34	C/ de la Democracia, 95	València
	35	Av. del Cid – Av. Tres Creus	València
	36	Av. del Cid – Parque del Oeste	València
	37	Av. del Cid, 9 – C/ Ayora	València
	38	C/ San Francisco de Borja, 5	València
	39	Gran Vía Ramón y Cajal, 28	València
	40	Gran Vía Fernando El Católico, 10 – Estació Metro Àngel Guimerà	València
	41	Gran Vía Fernando El Católico, 82	València
	42	Av. Menéndez Pidal, frente a Nuevo Centro	València
	43	C/ Ricardo Micó – Estación de Autobuses	València
Vuelta	1	C/ Ricardo Micó – Estación de Autobuses	València
	2	Gran Vía Fernando El Católico, 10 – Estació Metro Àngel Guimerà	València
	3	C/ Àngel Guimerà, 46 – C/ Joan Llorenç	València
	4	Av. del Cid, 50	València
	5	C/ Nou d'Octubre, 21	València
	6	Paseo de la Pechina, 78	València
	7	C/ Valencia, 61	València
	8	C/ San Antonio, 6	Mislata
	9	C/ San Antonio, 68	Mislata
	10	C/ San Antonio, 100	Mislata
	11	C/ San Antonio, 144	Mislata
	12	Av. Antic Regne de València, 35	Quart de Poblet
	13	Av. Antic Regne de València, 3	Quart de Poblet
	14	C/ Joanot Martorell, 8	Quart de Poblet
	15	C/ Padre Jesús Fernández, 6	Quart de Poblet
	16	C/ Padre Jesús Fernández, 32	Quart de Poblet
	17	Av. Villalba De Lugo – Ambulatorio	Quart de Poblet
	18	Av. Madrid, 8 (Antiguos Astilleros El Cano) – C/ Manuel Vilar	Quart de Poblet
	19	N-III - Vía de Servicio - Enaire	Quart de Poblet
	20	Base Aérea C/5-C/8 - ONU	Quart de Poblet
	21	Av. Comarques del País Valencià, 78 – C/ General Lobo Montero	Quart de Poblet
	22	Av. Comarques del País Valencià, 112 – C/ Acequia de Tormos	Quart de Poblet
	23	Av. Comarques del País Valencià, 164 – C/ Sèquia de Mislata – Nissan	Quart de Poblet
	24	C/N-III – Venta del Poyo – Gasolinera	Riba-roja de Túria
	25	Ctra. A3 – Área de Servicio – El Pont	Chiva
	26	Ctra. Godelleta – Puente AVE I	Chiva
	27	Ctra. Godelleta – Miralcampo I	Chiva
	28	C/ Quart – Supermercado	Chiva
	29	Urbanización El Bosque – Policia Local	Chiva
	30	Ctra. Godelleta – C/ Jaén	Godelleta
	31	Ctra. Godelleta – Calicanto	Godelleta
	32	Ctra. Godelleta – Planta Residuos Orgánicos I	Godelleta
	33	Ctra. Godelleta – La Fuentesica I	Godelleta
	34	Ctra. Godelleta – VELARTE I	Godelleta
	35	Ctra. Godelleta – Cooperativa SPAAG I	Godelleta

SENTIDO	Nº	DIRECCIÓN	MUNICIPIO
	36	C/ Mayor, 74	Godella
	37	Av. Vicente Lassala, 34	Godella
	38	Ctra. Godella – Frutas CODEOR I	Godella
	39	Av. Cortes Valencianas, 47	Turís
	40	Av. Cortes Valencianas, 7	Turís
	41	Av. Vicente Blasco Ibáñez, 34	Turís

14. PÁGINAS 91-94, ANEJO 5: PARADAS

Modificación de las paradas de las líneas L3A, L3B y L3C en el tramo ubicado en Alborache.

14.1. Contenido original:

LÍNEA 3. YÁTOVA – VALÈNCIA

Línea 3A: Yátova – València

SENTIDO	Nº	DIRECCIÓN	MUNICIPIO
Ida	1	Paseo de la Alberca, 15	Yátova
	2	Calle Jesús, 94	Yátova
	3	C/ D. Ernesto Alvarez Garijo, 7	Yátova
	4	Av. País Valenciano, 1	Macastre
	5	Albergue Torre de Alborache	Alborache
	6	Plaza España, frente a 7	Alborache
	7	Av. València, 28	Alborache
	8	Urbanización Santiago Apostol I	Alborache
	9	Av. Beltrán Báguena, frente a 6	Buñol
	10	C/ Ruiz Pons, frente a 29	Buñol
	11	Av. Vicente Blasco Ibañez, 20	Buñol
	12	Av. Vicente Blasco Ibáñez – LIDL	Buñol
	13	C/ la Alhóndiga – Polígono Pahilla I	Chiva
	14	C/ Ramón y Cajal, 29	Chiva
	15	C/ Dr. Nácher – Plaza Constitución, 3	Chiva
	16	Av. Maestro García Navarro, 26	Chiva
	17	Vía de Servicio A-3 – C/ Virgen Olivar	Riba-roja de Turia
	18	Av. Comarques del País Valencià, 247 – Pavasal	Quart de Poblet
	19	Av. Comarques del País Valencià, 299 – Factoría Nº 2	Quart de Poblet
	20	Av. Comarques del País Valencià, 149 – C/ Pessebret – Hotel	Quart de Poblet
	21	Av. Comarques del País Valencià, 99 – Frente a Giner Veneers	Quart de Poblet
	22	Av. Comarques del País Valencià, 1 - Vía de Servicio A3	Quart de Poblet
	23	Av. del Cid, 99 – Barrio de La Luz	València
	24	Av. del Cid – Av. Tres Creus	València
	25	Av. del Cid – Parque del Oeste	València
	26	Av. del Cid, 9 – C/ Ayora	València
	27	C/ San Francisco de Borja, 5	València
	28	Gran Vía Ramón y Cajal, 28	València
	29	Gran Vía Fernando El Católico, 10 – Estació Metro Àngel Guimerà	València
	30	Gran Vía Fernando El Católico, 82	València
	31	Av. Menéndez Pidal, frente a Nuevo Centro	València
	32	C/ Ricardo Micó – Estación de Autobuses	València
Vuelta	1	C/ Ricardo Micó – Estación de Autobuses	València
	2	Gran Vía Fernando El Católico, 10 – Estació Metro Àngel Guimerà	València
	3	C/ Àngel Guimerà, 46 – C/ Joan Llorenç	València

SENTIDO	Nº	DIRECCIÓN	MUNICIPIO
	4	Av. del Cid, 50	València
	5	Av. del Cid – C/ Nou d'Octubre	València
	6	Av. del Cid, 164 – Barrio de la Luz	València
	7	C/ Reial Monestir de Santa Maria de Poblet, 50 – Frente Mercedes Benz	Quart de Poblet
	8	Av. de Madrid, 8 (Antiguos Astilleros El Cano) – C/ Manuel Vilar	Quart de Poblet
	9	N-III – Vía de Servicio – Enaire	Quart de Poblet
	10	Base Aérea C/5-C/8 - ONU	Quart de Poblet
	11	Av. Comarques del País Valencià, 78 – C/ General Lobo Montero	Quart de Poblet
	12	Av. Comarques del País Valencià, 112 – C/ Acequia de Tormos	Quart de Poblet
	13	Av. Comarques del País Valencià, 164 – C/ Sèquia de Mislata – Nissan	Quart de Poblet
	14	C/N-III – Venta del Poyo – Gasolinera	Riba-roja del Turia
	15	Ctra. A3 – Área de Servicio – El Pont	Chiva
	16	Urbanización La Carreta – C/ 5	Chiva
	17	Av. Maestro García Navarro, 19	Chiva
	18	C/ Dr. Nácher – Plaza Constitución, 4	Chiva
	19	C/ Ramón y Cajal, frente a 31	Chiva
	20	C/ la Alhóndiga – Polígono La Pahilla II	Chiva
	21	Av. Vicente Blasco Ibáñez, 87	Buñol
	22	Av. Vicente Blasco Ibáñez, 29	Buñol
	23	C/ Ruiz Pons, 29	Buñol
	24	Av. Beltrán Bágüena, 4	Buñol
	25	Urbanización Fuente el Mico	Alborache
	26	Urbanización Santiago Apostol	Alborache
	27	Albergue Torre de Alborache	Alborache
	28	Av. Valencia, 37	Alborache
	29	Plaza España, frente a 7	Alborache
	30	Av. País Valenciano, 1	Macastre
	31	C/ D. Ernesto Alvarez Garijo, 18	Yátova
	32	Paseo de la Alberca, 49	Yátova
	33	Paseo de la Alberca, 15	Yátova

Línea 3B: Yátova – València (por Cheste)

SENTIDO	Nº	DIRECCIÓN	MUNICIPIO
Ida	1	Paseo de la Alberca, 15	Yátova
	2	Calle Jesús, 94	Yátova
	3	C/ D. Ernesto Alvarez Garijo, 7	Yátova
	4	Av. País Valenciano, 1	Macastre
	5	Albergue Torre de Alborache	Alborache
	6	Plaza España, frente a 7	Alborache
	7	Av. València, 28	Alborache
	8	Urbanización Santiago Apostol I	Alborache
	9	Av. Beltrán Bágüena, frente a 6	Buñol
	10	C/ Ruiz Pons, frente a 29	Buñol
	11	Av. Vicente Blasco Ibáñez, 20	Buñol
	12	Av. Vicente Blasco Ibáñez – LIDL	Buñol
	13	C/ la Alhóndiga – Polígono Pahilla I	Chiva
	14	C/ Ramón y Cajal, 29	Chiva
	15	C/ Dr. Nácher – Plaza Constitución, 3	Chiva
	16	Av. Maestro García Navarro, 26	Chiva
	17	C/ Ctra. de Lliria, 14	Cheste
	18	C/ Ctra. de Lliria – Plaza Aragón	Cheste

SENTIDO	Nº	DIRECCIÓN	MUNICIPIO
	19	C/ Ctra. de Lliria – IES Ricardo Marín Ibáñez	Cheste
	20	C/ Vicente Prats, 29	Cheste
	21	C/ Vicente Prats, 1	Cheste
	22	CV-378 – Universidad Laboral de Cheste	Cheste
	23	CV-417 enlace A-3 Gasolinera – Caravaning	Chiva
	24	Vía de Servicio A-3 – C/ Virgen Olivar	Riba-roja de Túria
	25	Av. Comarques del País Valencià, 247 – Pavasal	Quart de Poblet
	26	Av. Comarques del País Valencià, 299 – Factoría Nº 2	Quart de Poblet
	27	Av. Comarques del País Valencià, 149 – C/ Pessebret – Hotel	Quart de Poblet
	28	Av. Comarques del País Valencià, 99 – Frente a Giner Veneers	Quart de Poblet
	29	Av. Comarques del País Valencià, 1 – Vía de servicio	Quart de Poblet
	30	Av. del Cid, 99 – Barrio de La Luz	València
	31	Av. del Cid – Av. Tres Creus	València
	32	Av. del Cid – Parque del Oeste	València
	33	Av. del Cid, 9 – C/ Ayora	València
	34	C/ San Francisco de Borja, 5	València
	35	Gran Vía Ramón y Cajal, 28	València
	36	Gran Vía Fernando El Católico, 10 – Estación Metro Ángel Guimerá	València
	37	Gran Vía Fernando El Católico, 82	València
	38	Av. Menéndez Pidal, frente a Nuevo Centro	València
	39	C/ Ricardo Micó – Estación de Autobuses	València
Vuelta	1	C/ Ricardo Micó – Estación de Autobuses	València
	2	Gran Vía Fernando El Católico, 10 – Estació Metro Ángel Guimerá	València
	3	C/ Àngel Guimerà, 46 – C/ Joan Llorenç	València
	4	Av. del Cid, 50	València
	5	Av. del Cid – C/ Nou d'Octubre	València
	6	Av. del Cid, 164 – Barrio de la Luz	València
	7	Reial Monestir de Santa Maria de Poblet, 50 – Frente Mercedes Benz	Quart de Poblet
	8	Av. de Madrid, 8 (Antiguos Astilleros El Cano) – C/ Manuel Vilar	Quart de Poblet
	9	N-III, Vial de servei, Enaire	Quart de Poblet
	10	Base Aérea C/5-C/8 - ONU	Quart de Poblet
	11	Av. Comarques del País Valencià, 74 – C/ General Lobo Montero	Quart de Poblet
	12	Av. Comarques del País Valencià, 112 – C/ Acequia de Tormos	Quart de Poblet
	13	Av. Comarques del País Valencià, 164 – C/ Sèquia de Mislata – Nissan	Quart de Poblet
	14	C/N-III – Venta del Poyo – Gasolinera	Riba-roja del Turia
	15	Ctra. A3 – Área de Servicio – El Pont	Chiva
	16	Urbanización La Carreta – C/ 5	Chiva
	17	CV-378 – Frente Universidad Laboral de Cheste	Cheste
	18	C/ Vicente Prats, frente a 1	Cheste
	19	C/ Vicente Prats, frente a 29	Cheste
	20	C/ Ctra. de Lliria – Cruce Clara Campoamor	Cheste
	21	C/ Ctra. de Lliria – Cruce Camino Gestalgar	Cheste
	22	C/ Ctra. de Lliria – C/ Cueva Santa	Cheste
	23	Av. Maestro García Navarro, 19	Chiva
	24	C/ Dr. Nàcher – Plaza Constitución, 4	Chiva
	25	C/ Ramón y Cajal – Frente a 31	Chiva
	26	C/ la Alhóndiga – Polígono La Pahilla II	Chiva
	27	Av. Vicente Blasco Ibáñez, 87	Buñol
	28	Av. Vicente Blasco Ibáñez, 29	Buñol
	29	C/ Ruiz Pons, 29	Buñol
	30	Av. Beltrán Báguena, 4	Buñol
	31	Urbanización Fuente el Mico	Alborache
	32	Urbanización Santiago Apostol	Alborache

SENTIDO	Nº	DIRECCIÓN	MUNICIPIO
	33	Albergue Torre de Alborache	Alborache
	34	Av. Valencia, 37	Alborache
	35	Plaza España – Frente a 7	Alborache
	36	Av. País Valenciano, 1	Macastre
	37	C/ D. Ernesto Alvarez Garijo, 18	Yátova
	38	Paseo de la Alberca, 49	Yátova
	39	Paseo de la Alberca, 15	Yátova

Línea 3C: Yátova – València (por Cheste y Urbanización Olimar)

SENTIDO	Nº	DIRECCIÓN	MUNICIPIO
Ida	1	Paseo de la Alberca, 15	Yátova
	2	Calle Jesús, 94	Yátova
	3	C/ D. Ernesto Alvarez Garijo, 7	Yátova
	4	Av. País Valenciano, 1	Macastre
	5	Albergue Torre de Alborache	Alborache
	6	Plaza España, frente a 7	Alborache
	7	Av. València, 28	Alborache
	8	Urbanización Santiago Apostol	Alborache
	9	Av. Beltrán Bágüena, frente a 6	Buñol
	10	C/ Ruiz Pons, frente a 29	Buñol
	11	Av. Vicente Blasco Ibáñez, 20	Buñol
	12	Av. Vicente Blasco Ibáñez – LIDL	Buñol
	13	C/ la Alhóndiga – Polígono Pahilla I	Chiva
	14	C/ Ramón y Cajal, 29	Chiva
	15	C/ Dr. Nácher – Plaza Constitución, 3	Chiva
	16	Av. Maestro García Navarro, 26	Chiva
	17	C/ Ctra. de Lliria, 14	Cheste
	18	C/ Ctra. de Lliria – Plaza Aragón	Cheste
	19	C/ Ctra. de Lliria – IES Ricardo Marín Ibáñez	Cheste
	20	C/ Vicente Prats, 29	Cheste
	21	C/ Vicente Prats, 1	Cheste
	22	CV-378 – Universidad Laboral de Cheste	Cheste
	23	CV-417 enlace A-3 Gasolinera – Caravaning	Chiva
	24	Urbanización Olimar	Chiva
	25	Urbanización Carambolo	Chiva
	26	Vía de Servicio A-3 – C/ Virgen Olivar	Riba-roja de Túria
	27	Av. Comarques del País Valencià, 247 – Pavasal	Quart de Poblet
	28	Av. Comarques del País Valencià, 299 – Factoría Nº 2	Quart de Poblet
	29	Av. Comarques del País Valencià, 149 – C/ Pessebret – Hotel	Quart de Poblet
	30	Av. Comarques del País Valencià, 99 – Frente a Giner Veneers	Quart de Poblet
	31	Av. Comarques del País Valencià, 1 – Vía de servicio	Quart de Poblet
	32	Av. del Cid, 99 – Barrio de La Luz	València
	33	Av. del Cid – Av. Tres Creus	València
	34	Av. del Cid – Parque del Oeste	València
	35	Av. del Cid, 9 – C/ Ayora	València
	36	C/ San Francisco de Borja, 5	València
	37	Gran Vía Ramón y Cajal, 28	València
	38	Gran Vía Fernando El Católico, 10 – Estación Metro Ángel Guimerá	València
	39	Gran Vía Fernando El Católico, 82	València
	40	Av. Menéndez Pidal, frente a Nuevo Centro	València
	41	C/ Ricardo Micó – Estación de Autobuses	València

14.2. Contenido modificado:

LÍNEA 3. YÁTOVA – VALÈNCIA

Línea 3A: Yátova – València

SENTIDO	Nº	DIRECCIÓN	MUNICIPIO
Ida	1	Paseo de la Alberca, 15	Yátova
	2	Calle Jesús, 94	Yátova
	3	C/ D. Ernesto Alvarez Garijo, 7	Yátova
	4	Av. País Valenciano, 1	Macastre
	5	Av. Valencia - Entrada Alborache	Alborache
	6	Plaza España, frente a 7	Alborache
	7	Av. València, 28	Alborache
	8	Av. Beltrán Báguena, frente a 6	Buñol
	9	C/ Ruiz Pons, frente a 29	Buñol
	10	Av. Vicente Blasco Ibañez, 20	Buñol
	11	Av. Vicente Blasco Ibañez – LIDL	Buñol
	12	C/ la Alhóndiga – Polígono Pahilla I	Chiva
	13	C/ Ramón y Cajal, 29	Chiva
	14	C/ Dr. Nácher – Plaza Constitución, 3	Chiva
	15	Av. Maestro García Navarro, 26	Chiva
	16	Vía de Servicio A-3 – C/ Virgen Olivar	Riba-roja de Turia
	17	Av. Comarques del País Valencià, 247 – Pavasal	Quart de Poblet
	18	Av. Comarques del País Valencià, 299 – Factoría Nº 2	Quart de Poblet
	19	Av. Comarques del País Valencià, 149 – C/ Pessebret – Hotel	Quart de Poblet
	20	Av. Comarques del País Valencià, 99 – Frente a Giner Veneers	Quart de Poblet
	21	Av. Comarques del País Valencià, 1 - Vía de Servicio A3	Quart de Poblet
	22	Av. del Cid, 99 – Barrio de La Luz	València
	23	Av. del Cid – Av. Tres Creus	València
	24	Av. del Cid – Parque del Oeste	València
	25	Av. del Cid, 9 – C/ Ayora	València
	26	C/ San Francisco de Borja, 5	València
	27	Gran Vía Ramón y Cajal, 28	València
	28	Gran Vía Fernando El Católico, 10 – Estació Metro Àngel Guimerà	València
	29	Gran Vía Fernando El Católico, 82	València
	30	Av. Menéndez Pidal, frente a Nuevo Centro	València
	31	C/ Ricardo Micó – Estación de Autobuses	València
Vuelta	1	C/ Ricardo Micó – Estación de Autobuses	València
	2	Gran Vía Fernando El Católico, 10 – Estació Metro Àngel Guimerà	València
	3	C/ Àngel Guimerà, 46 – C/ Joan Llorenç	València
	4	Av. del Cid, 50	València
	5	Av. del Cid – C/ Nou d'Octubre	València
	6	Av. del Cid, 164 – Barrio de la Luz	València
	7	C/ Reial Monestir de Santa Maria de Poblet, 50 – Frente Mercedes Benz	Quart de Poblet
	8	Av. de Madrid, 8 (Antiguos Astilleros El Cano) – C/ Manuel Vilar	Quart de Poblet
	9	N-III – Vía de Servicio – Enaire	Quart de Poblet
	10	Base Aérea C/5-C/8 - ONU	Quart de Poblet
	11	Av. Comarques del País Valencià, 78 – C/ General Lobo Montero	Quart de Poblet
	12	Av. Comarques del País Valencià, 112 – C/ Acequia de Tormos	Quart de Poblet
	13	Av. Comarques del País Valencià, 164 – C/ Sèquia de Mislata – Nissan	Quart de Poblet
	14	C/N-III – Venta del Poyo – Gasolinera	Riba-roja del Turia
	15	Ctra. A3 – Área de Servicio – El Pont	Chiva
	16	Urbanización La Carreta – C/ 5	Chiva
	17	Av. Maestro García Navarro, 19	Chiva

SENTIDO	Nº	DIRECCIÓN	MUNICIPIO
	18	C/ Dr. Nácher – Plaza Constitución, 4	Chiva
	19	C/ Ramón y Cajal, frente a 31	Chiva
	20	C/ la Alhóndiga – Polígono La Pahilla II	Chiva
	21	Av. Vicente Blasco Ibáñez, 87	Buñol
	22	Av. Vicente Blasco Ibáñez, 29	Buñol
	23	C/ Ruiz Pons, 29	Buñol
	24	Av. Beltrán Báuena, 4	Buñol
	25	Urbanización Fuente el Mico	Alborache
	26	Av. Valencia, 37	Alborache
	27	Plaza España, frente a 7	Alborache
	28	Av. Valencia - Salida Alborache	Alborache
	29	Av. País Valenciano, 1	Macastre
	30	C/ D. Ernesto Alvarez Garijo, 18	Yátova
	31	Paseo de la Alberca, 49	Yátova
	32	Paseo de la Alberca, 15	Yátova

Línea 3B: Yátova – València (por Cheste)

SENTIDO	Nº	DIRECCIÓN	MUNICIPIO
Ida	1	Paseo de la Alberca, 15	Yátova
	2	Calle Jesús, 94	Yátova
	3	C/ D. Ernesto Alvarez Garijo, 7	Yátova
	4	Av. País Valenciano, 1	Macastre
	5	Av. Valencia - Entrada Alborache	Alborache
	6	Plaza España, frente a 7	Alborache
	7	Av. València, 28	Alborache
	8	Av. Beltrán Báuena, frente a 6	Buñol
	9	C/ Ruiz Pons, frente a 29	Buñol
	10	Av. Vicente Blasco Ibáñez, 20	Buñol
	11	Av. Vicente Blasco Ibáñez – LIDL	Buñol
	12	C/ la Alhóndiga – Polígono Pahilla I	Chiva
	13	C/ Ramón y Cajal, 29	Chiva
	14	C/ Dr. Nácher – Plaza Constitución, 3	Chiva
	15	Av. Maestro García Navarro, 26	Chiva
	16	C/ Ctra. de Lliria, 14	Cheste
	17	C/ Ctra. de Lliria – Plaza Aragón	Cheste
	18	C/ Ctra. de Lliria – IES Ricardo Marín Ibáñez	Cheste
	19	C/ Vicente Prats, 29	Cheste
	20	C/ Vicente Prats, 1	Cheste
	21	CV-378 – Universidad Laboral de Cheste	Cheste
	22	CV-417 enlace A-3 Gasolinera – Caravaning	Chiva
	23	Vía de Servicio A-3 – C/ Virgen Olivar	Riba-roja de Túria
	24	Av. Comarques del País Valencià, 247 – Pavasal	Quart de Poblet
	25	Av. Comarques del País Valencià, 299 – Factoría Nº 2	Quart de Poblet
	26	Av. Comarques del País Valencià, 149 – C/ Pessebret – Hotel	Quart de Poblet
	27	Av. Comarques del País Valencià, 99 – Frente a Giner Veneers	Quart de Poblet
	28	Av. Comarques del País Valencià, 1 – Vía de servicio	Quart de Poblet
	29	Av. del Cid, 99 – Barrio de La Luz	València
	30	Av. del Cid – Av. Tres Creus	València
	31	Av. del Cid – Parque del Oeste	València
	32	Av. del Cid, 9 – C/ Ayora	València
	33	C/ San Francisco de Borja, 5	València

SENTIDO	Nº	DIRECCIÓN	MUNICIPIO
	34	Gran Vía Ramón y Cajal, 28	València
	35	Gran Vía Fernando El Católico, 10 – Estación Metro Ángel Guimerá	València
	36	Gran Vía Fernando El Católico, 82	València
	37	Av. Menéndez Pidal, frente a Nuevo Centro	València
	38	C/ Ricardo Micó – Estación de Autobuses	València
Vuelta	1	C/ Ricardo Micó – Estación de Autobuses	València
	2	Gran Vía Fernando El Católico, 10 – Estació Metro Ángel Guimerá	València
	3	C/ Àngel Guimerà, 46 – C/ Joan Llorenç	València
	4	Av. del Cid, 50	València
	5	Av. del Cid – C/ Nou d'Octubre	València
	6	Av. del Cid, 164 – Barrio de la Luz	València
	7	Reial Monestir de Santa Maria de Poblet, 50 – Frente Mercedes Benz	Quart de Poblet
	8	Av. de Madrid, 8 (Antiguos Astilleros El Cano) – C/ Manuel Vilar	Quart de Poblet
	9	N-III, Vial de servei, Enaire	Quart de Poblet
	10	Base Aérea C/5-C/8 - ONU	Quart de Poblet
	11	Av. Comarques del País Valencià, 74 – C/ General Lobo Montero	Quart de Poblet
	12	Av. Comarques del País Valencià, 112 – C/ Acequia de Tormos	Quart de Poblet
	13	Av. Comarques del País Valencià, 164 – C/ Sèquia de Mislata – Nissan	Quart de Poblet
	14	C/N-III – Venta del Poyo – Gasolinera	Riba-roja del Turia
	15	Ctra. A3 – Àrea de Servicio – El Pont	Chiva
	16	Urbanización La Carreta – C/ 5	Chiva
	17	CV-378 – Frente Universidad Laboral de Cheste	Cheste
	18	C/ Vicente Prats, frente a 1	Cheste
	19	C/ Vicente Prats, frente a 29	Cheste
	20	C/ Ctra. de Lliria – Cruce Clara Campoamor	Cheste
	21	C/ Ctra. de Lliria – Cruce Camino Gestalgar	Cheste
	22	C/ Ctra. de Liria – C/ Cueva Santa	Cheste
	23	Av. Maestro García Navarro, 19	Chiva
	24	C/ Dr. Nácher – Plaza Constitución, 4	Chiva
	25	C/ Ramón y Cajal – Frente a 31	Chiva
	26	C/ la Alhóndiga – Polígono La Pahilla II	Chiva
	27	Av. Vicente Blasco Ibáñez, 87	Buñol
	28	Av. Vicente Blasco Ibáñez, 29	Buñol
	29	C/ Ruiz Pons, 29	Buñol
	30	Av. Beltrán Báguena, 4	Buñol
	31	Urbanización Fuente el Mico	Alborache
	32	Av. Valencia, 37	Alborache
	33	Plaza España – Frente a 7	Alborache
	34	Av. Valencia - Salida Alborache	Alborache
	35	Av. País Valenciano, 1	Macastre
	36	C/ D. Ernesto Alvarez Garijo, 18	Yátova
	37	Paseo de la Alberca, 49	Yátova
	38	Paseo de la Alberca, 15	Yátova

Línea 3C: Yátova – València (por Cheste y Urbanización Olimar)

SENTIDO	Nº	DIRECCIÓN	MUNICIPIO
Ida	1	Paseo de la Alberca, 15	Yátova
	2	Calle Jesús, 94	Yátova
	3	C/ D. Ernesto Alvarez Garijo, 7	Yátova
	4	Av. País Valenciano, 1	Macastre
	5	Av. Valencia - Entrada Alborache	Alborache
	6	Plaza España, frente a 7	Alborache
	7	Av. València, 28	Alborache
	8	Av. Beltrán Báguena, frente a 6	Buñol
	9	C/ Ruiz Pons, frente a 29	Buñol
	10	Av. Vicente Blasco Ibáñez, 20	Buñol
	11	Av. Vicente Blasco Ibáñez – LIDL	Buñol
	12	C/ la Alhóndiga – Polígono Pahilla I	Chiva
	13	C/ Ramón y Cajal, 29	Chiva
	14	C/ Dr. Nácher – Plaza Constitución, 3	Chiva
	15	Av. Maestro García Navarro, 26	Chiva
	16	C/ Ctra. de Lliria, 14	Cheste
	17	C/ Ctra. de Lliria – Plaza Aragón	Cheste
	18	C/ Ctra. de Lliria – IES Ricardo Marín Ibáñez	Cheste
	19	C/ Vicente Prats, 29	Cheste
	20	C/ Vicente Prats, 1	Cheste
	21	CV-378 – Universidad Laboral de Cheste	Cheste
	22	CV-417 enlace A-3 Gasolinera – Caravaning	Chiva
	23	Urbanización Olimar	Chiva
	24	Urbanización Carambolo	Chiva
	25	Vía de Servicio A-3 – C/ Virgen Olivar	Riba-roja de Túria
	26	Av. Comarques del País Valencià, 247 – Pavasal	Quart de Poblet
	27	Av. Comarques del País Valencià, 299 – Factoría Nº 2	Quart de Poblet
	28	Av. Comarques del País Valencià, 149 – C/ Pessebret – Hotel	Quart de Poblet
	29	Av. Comarques del País Valencià, 99 – Frente a Giner Veneers	Quart de Poblet
	30	Av. Comarques del País Valencià, 1 – Vía de servicio	Quart de Poblet
	31	Av. del Cid, 99 – Barrio de La Luz	València
	32	Av. del Cid – Av. Tres Creus	València
	33	Av. del Cid – Parque del Oeste	València
	34	Av. del Cid, 9 – C/ Ayora	València
	35	C/ San Francisco de Borja, 5	València
	36	Gran Vía Ramón y Cajal, 28	València
	37	Gran Vía Fernando El Católico, 10 – Estación Metro Ángel Guimerá	València
	38	Gran Vía Fernando El Católico, 82	València
	39	Av. Menéndez Pidal, frente a Nuevo Centro	València
	40	C/ Ricardo Micó – Estación de Autobuses	València

15. PÁGINAS 102-120, ANEJO 6: PLANOS

Se añade un plano de situación en el que se muestran conjuntamente todas las líneas del PSP y se elimina en todos los cajetines de los planos la palabra “CONCESIÓN”.

Se modifican de los planos de las líneas L2A, L2B, L3A, L3B y L3C por cambios de itinerarios y de paradas.

15.1. Contenido original:

LÍNEA 1. CHESTE – VALÈNCIA

Línea 1A: Cheste – València

Línea 1B: Cheste – València (por Urbanización Olimar)

LÍNEA 2. TURÍS – VALÈNCIA

Línea 2A: Turís – València

Línea 2B: Turís – València (por Quart de Poblet y Mislata)

LÍNEA 3. YÁTOVA – VALÈNCIA

Línea 3A: Yátova – València

Línea 3B: Yátova – València (por Cheste)

Línea 3C: Yátova – València (por Cheste y Urbanización Olimar)

LÍNEA 4. BUÑOL – HOSPITAL DE MANISES

Línea 4A: Buñol – Hospital de Manises

Línea 4B: Godelleta – Buñol – Hospital de Manises

LÍNEA 5. YÁTOVA – TURÍS – HOSPITAL DE MANISES

Línea 5A: Yátova – Turís – Hospital de Manises (por Cheste)

Línea 5B: Yátova – Turís – Hospital de Manises (pasando por Loriguilla)

LÍNEA 6. YÁTOVA – TURÍS – PLAYA

LÍNEA 7. BUÑOL – PLAYA

LÍNEA 8. CORTES DE PALLÁS – BUÑOL

LÍNEA 9. VALÈNCIA – LA REVA Y L’OLIVERAL

Línea 9A: València – ONU y Air Nostrum – La Reva y L’Oliveral

Línea 9B: València – La Reva y L’Oliveral

15.2. Contenido modificado:

LÍNEAS DEL PSP CV-107

LÍNEA 1. CHESTE – VALÈNCIA

Línea 1A: Cheste – València

Línea 1B: Cheste – València (por Urbanización Olimar)

LÍNEA 2. TURÍS – VALÈNCIA

Línea 2A: Turís – València

Línea 2B: Turís – València (por Quart de Poblet y Mislata)

LÍNEA 3. YÁTOVA – VALÈNCIA

Línea 3A: Yátova – València

Línea 3B: Yátova – València (por Cheste)

Línea 3C: Yátova – València (por Cheste y Urbanización Olimar)

LÍNEA 4. BUÑOL – HOSPITAL DE MANISES

Línea 4A: Buñol – Hospital de Manises

Línea 4B: Godelleta – Buñol – Hospital de Manises

LÍNEA 5. YÁTOVA – TURÍS – HOSPITAL DE MANISES

Línea 5A: Yátova – Turís – Hospital de Manises (por Cheste)

Línea 5B: Yátova – Turís – Hospital de Manises (pasando por Loriguilla)

LÍNEA 6. YÁTOVA – TURÍS – PLAYA

LÍNEA 7. BUÑOL – PLAYA

LÍNEA 8. CORTES DE PALLÁS – BUÑOL

LÍNEA 9. VALÈNCIA – LA REVA Y L’OLIVERAL

Línea 9A: València – ONU y Air Nostrum – La Reva y L’Oliveral

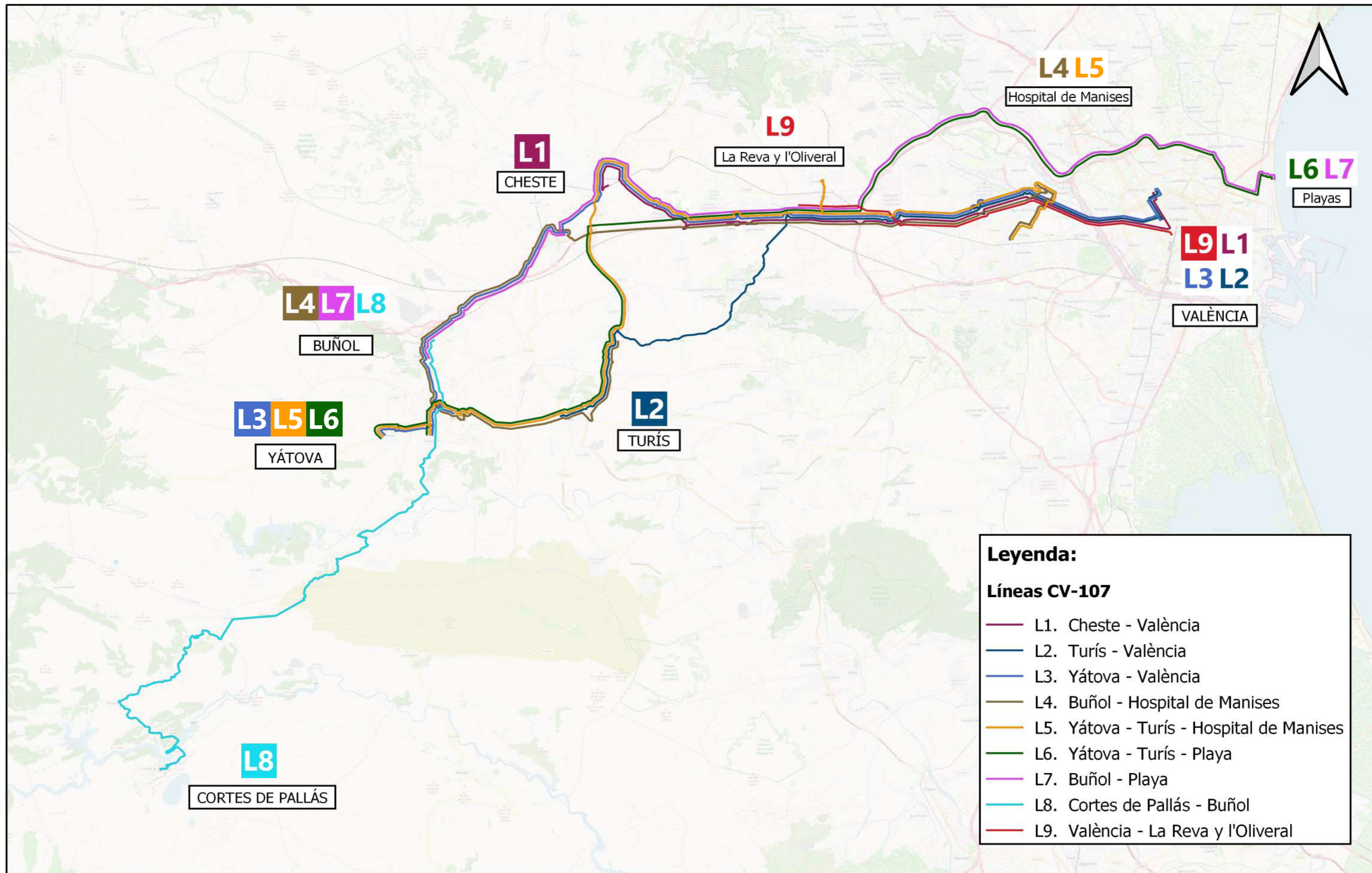
Línea 9B: València – La Reva y L’Oliveral

33461445X
ENRIQUE
VILLALONGA
(R:
B97500433)

Firmado
digitalmente por
33461445X ENRIQUE
VILLALONGA (R:
B97500433)
Fecha: 2023.01.25
13:35:19 +01'00'

El Autor del Proyecto

El Director del Proyecto

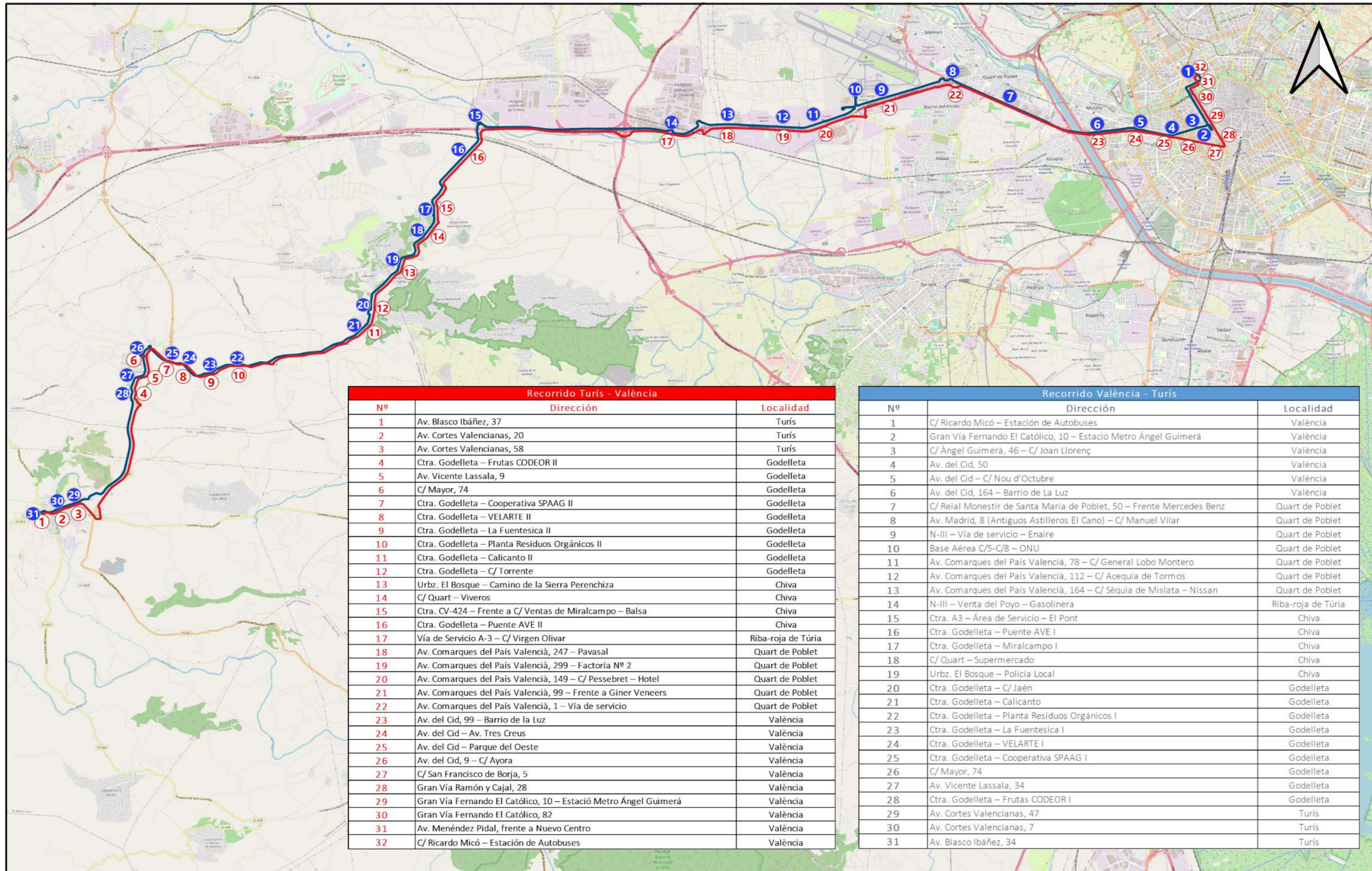


Leyenda:

Líneas CV-107

- L1. Cheste - València
- L2. Turís - València
- L3. Yátova - València
- L4. Buñol - Hospital de Manises
- L5. Yátova - Turís - Hospital de Manises
- L6. Yátova - Turís - Playa
- L7. Buñol - Playa
- L8. Cortes de Pallás - Buñol
- L9. València - La Reva y l'Oliveral

	CV-107 LA HOYA DE BUÑOL - VALÈNCIA	Escala: 0 4 8 km 	Fecha: Enero de 2023	Nº de plano: CV-107
	Líneas del PSP CV-107			



Recorrido Turís - València		
Nº	Dirección	Localidad
1	Av. Blasco Ibáñez, 37	Turís
2	Av. Cortes Valencianas, 20	Turís
3	Av. Cortes Valencianas, 58	Turís
4	Ctra. Godelleta - Frutas CODEOR II	Godelleta
5	Av. Vicente Lassala, 9	Godelleta
6	C/ Mayor, 74	Godelleta
7	Ctra. Godelleta - Cooperativa SPAAG II	Godelleta
8	Ctra. Godelleta - VELARTE II	Godelleta
9	Ctra. Godelleta - La Fuentesica II	Godelleta
10	Ctra. Godelleta - Planta Residuos Orgánicos II	Godelleta
11	Ctra. Godelleta - Calicanto II	Godelleta
12	Ctra. Godelleta - C/ Torrente	Godelleta
13	Urbz. El Bosque - Camino de la Sierra Perenchiza	Chiva
14	C/ Quart - Viveros	Chiva
15	Ctra. CV-424 - Frente a C/ Ventas de Miralcampo - Balsa	Chiva
16	Ctra. Godelleta - Puente AVE II	Chiva
17	Vía de Servicio A-3 - C/ Virgen Olivar	Riba-roja de Túria
18	Av. Comarques del País Valencià, 247 - Pavasal	Quart de Poblet
19	Av. Comarques del País Valencià, 299 - Factoría Nº 2	Quart de Poblet
20	Av. Comarques del País Valencià, 149 - C/ Pessebret - Hotel	Quart de Poblet
21	Av. Comarques del País Valencià, 99 - Frente a Giner Veneers	Quart de Poblet
22	Av. Comarques del País Valencià, 1 - Vía de servicio	Quart de Poblet
23	Av. del Cid, 99 - Barrio de la Luz	València
24	Av. del Cid - Av. Tres Creus	València
25	Av. del Cid - Parque del Oeste	València
26	Av. del Cid, 9 - C/ Ayora	València
27	C/ San Francisco de Borja, 5	València
28	Gran Vía Ramón y Cajal, 28	València
29	Gran Vía Fernando El Católico, 10 - Estació Metro Àngel Guimerà	València
30	Gran Vía Fernando El Católico, 82	València
31	Av. Menéndez Pidal, frente a Nuevo Centro	València
32	C/ Ricardo Micó - Estación de Autobuses	València

Recorrido València - Turís		
Nº	Dirección	Localidad
1	C/ Ricardo Micó - Estación de Autobuses	València
2	Gran Vía Fernando El Católico, 10 - Estación Metro Àngel Guimerà	València
3	C/ Àngel Guimerà, 46 - C/ Joan Llorenç	València
4	Av. del Cid, 50	València
5	Av. del Cid - C/ Nou d'Octubre	València
6	Av. del Cid, 164 - Barrio de la Luz	València
7	C/ Reial Monestir de Santa Maria de Poblet, 50 - Frente Mercedes Benz	Quart de Poblet
8	Av. Madrid, 8 (Antiguos Astilleros El Cano) - C/ Manuel Vilar	Quart de Poblet
9	N-III - Vía de servicio - Enaire	Quart de Poblet
10	Base Aérea C/5-C/8 - ONU	Quart de Poblet
11	Av. Comarques del País Valencià, 78 - C/ General Lobo Montero	Quart de Poblet
12	Av. Comarques del País Valencià, 112 - C/ Acequia de Tormos	Quart de Poblet
13	Av. Comarques del País Valencià, 164 - C/ Sèquia de Mislata - Nissan	Quart de Poblet
14	N-III - Venta del Poyo - Gasolinera	Riba-roja de Túria
15	Ctra. A3 - Área de Servicio - El Pont	Chiva
16	Ctra. Godelleta - Puente AVE I	Chiva
17	Ctra. Godelleta - Miralcampo I	Chiva
18	C/ Quart - Supermercado	Chiva
19	Urbz. El Bosque - Policía Local	Chiva
20	Ctra. Godelleta - C/ Jaén	Godelleta
21	Ctra. Godelleta - Calicanto	Godelleta
22	Ctra. Godelleta - Planta Residuos Orgánicos I	Godelleta
23	Ctra. Godelleta - La Fuentesica I	Godelleta
24	Ctra. Godelleta - VELARTE I	Godelleta
25	Ctra. Godelleta - Cooperativa SPAAG I	Godelleta
26	C/ Mayor, 74	Godelleta
27	Av. Vicente Lassala, 34	Godelleta
28	Ctra. Godelleta - Frutas CODEOR I	Godelleta
29	Av. Cortes Valencianas, 47	Turís
30	Av. Cortes Valencianas, 7	Turís
31	Av. Blasco Ibáñez, 34	Turís

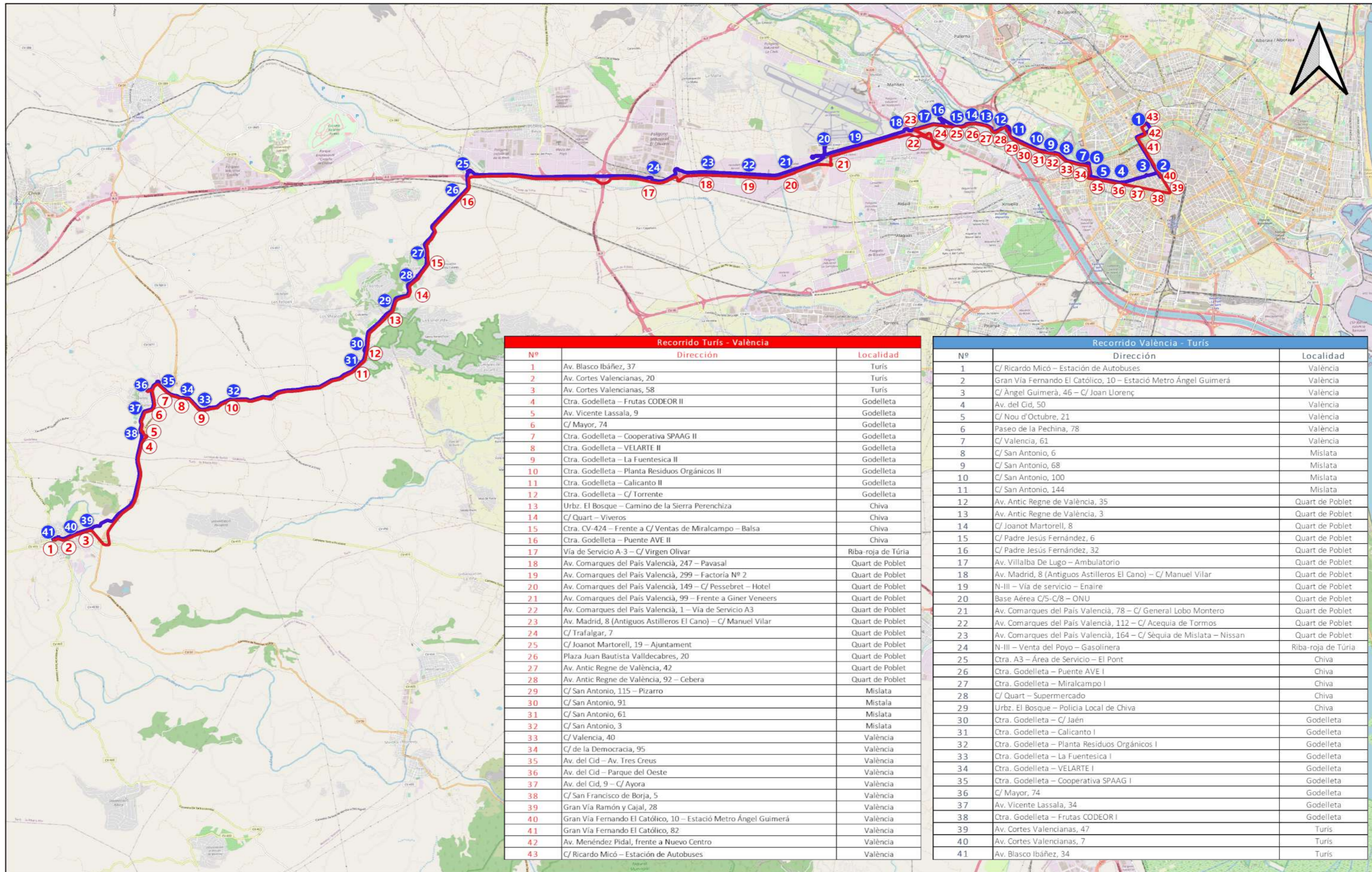
CV-107 LA HOYA DE BUÑOL - VALÈNCIA

Línea 2A. Turís - València



Fecha: Agosto de 2022

Nº de plano: CV-107_2A



Recorrido Turís - València		
Nº	Dirección	Localidad
1	Av. Blasco Ibáñez, 37	Turís
2	Av. Cortes Valencianas, 20	Turís
3	Av. Cortes Valencianas, 58	Turís
4	Ctra. Godelleta - Frutas CODEOR II	Godelleta
5	Av. Vicente Lassala, 9	Godelleta
6	C/ Mayor, 74	Godelleta
7	Ctra. Godelleta - Cooperativa SPAAG II	Godelleta
8	Ctra. Godelleta - VELARTE II	Godelleta
9	Ctra. Godelleta - La Fuentesica II	Godelleta
10	Ctra. Godelleta - Planta Residuos Orgánicos II	Godelleta
11	Ctra. Godelleta - Calicanto II	Godelleta
12	Ctra. Godelleta - C/ Torrente	Godelleta
13	Urbz. El Bosque - Camino de la Sierra Perenchiza	Chiva
14	C/ Quart - Viveros	Chiva
15	Ctra. CV-424 - Frente a C/ Ventas de Miralcampo - Balsa	Chiva
16	Ctra. Godelleta - Puente AVE II	Chiva
17	Vía de Servicio A-3 - C/ Virgen Olivar	Riba-roja de Túria
18	Av. Comarques del País Valencià, 247 - Pavalas	Quart de Poblet
19	Av. Comarques del País Valencià, 299 - Factoría Nº 2	Quart de Poblet
20	Av. Comarques del País Valencià, 149 - C/ Pessebret - Hotel	Quart de Poblet
21	Av. Comarques del País Valencià, 99 - Frente a Giner Veneers	Quart de Poblet
22	Av. Comarques del País Valencià, 1 - Vía de Servicio A3	Quart de Poblet
23	Av. Madrid, 8 (Antiguos Astilleros El Cano) - C/ Manuel Vilar	Quart de Poblet
24	C/ Trafalgar, 7	Quart de Poblet
25	C/ Joanot Martorell, 19 - Ajuntament	Quart de Poblet
26	Plaza Juan Bautista Valldcabres, 20	Quart de Poblet
27	Av. Antic Regne de València, 42	Quart de Poblet
28	Av. Antic Regne de València, 92 - Cebera	Quart de Poblet
29	C/ San Antonio, 115 - Pizarro	Mislata
30	C/ San Antonio, 91	Mislata
31	C/ San Antonio, 61	Mislata
32	C/ San Antonio, 3	Mislata
33	C/ Valencia, 40	València
34	C/ de la Democracia, 95	València
35	Av. del Cid - Av. Tres Creus	València
36	Av. del Cid - Parque del Oeste	València
37	Av. del Cid, 9 - C/ Ayora	València
38	C/ San Francisco de Borja, 5	València
39	Gran Vía Ramón y Cajal, 28	València
40	Gran Vía Fernando El Católico, 10 - Estació Metro Àngel Guimerà	València
41	Gran Vía Fernando El Católico, 82	València
42	Av. Menéndez Pidal, frente a Nuevo Centro	València
43	C/ Ricardo Micó - Estación de Autobuses	València

Recorrido València - Turís		
Nº	Dirección	Localidad
1	C/ Ricardo Micó - Estación de Autobuses	València
2	Gran Vía Fernando El Católico, 10 - Estació Metro Àngel Guimerà	València
3	C/ Àngel Guimerà, 46 - C/ Joan Llorenç	València
4	Av. del Cid, 50	València
5	C/ Nou d'Octubre, 21	València
6	Paseo de la Pechina, 78	València
7	C/ Valencia, 61	València
8	C/ San Antonio, 6	Mislata
9	C/ San Antonio, 68	Mislata
10	C/ San Antonio, 100	Mislata
11	C/ San Antonio, 144	Mislata
12	Av. Antic Regne de València, 35	Quart de Poblet
13	Av. Antic Regne de València, 3	Quart de Poblet
14	C/ Joanot Martorell, 8	Quart de Poblet
15	C/ Padre Jesús Fernández, 6	Quart de Poblet
16	C/ Padre Jesús Fernández, 32	Quart de Poblet
17	Av. Villalba De Lugo - Ambulatorio	Quart de Poblet
18	Av. Madrid, 8 (Antiguos Astilleros El Cano) - C/ Manuel Vilar	Quart de Poblet
19	N-III - Vía de servicio - Enaire	Quart de Poblet
20	Base Aérea C/5-C/8 - ONU	Quart de Poblet
21	Av. Comarques del País Valencià, 78 - C/ General Lobo Montero	Quart de Poblet
22	Av. Comarques del País Valencià, 112 - C/ Acequia de Tormos	Quart de Poblet
23	Av. Comarques del País Valencià, 164 - C/ Sèquia de Mislata - Nissan	Quart de Poblet
24	N-III - Venta del Poyo - Gasolinera	Riba-roja de Túria
25	Ctra. A3 - Área de Servicio - El Pont	Chiva
26	Ctra. Godelleta - Puente AVE I	Chiva
27	Ctra. Godelleta - Miralcampo I	Chiva
28	C/ Quart - Supermercado	Chiva
29	Urbz. El Bosque - Policía Local de Chiva	Chiva
30	Ctra. Godelleta - C/ Jaén	Godelleta
31	Ctra. Godelleta - Calicanto I	Godelleta
32	Ctra. Godelleta - Planta Residuos Orgánicos I	Godelleta
33	Ctra. Godelleta - La Fuentesica I	Godelleta
34	Ctra. Godelleta - VELARTE I	Godelleta
35	Ctra. Godelleta - Cooperativa SPAAG I	Godelleta
36	C/ Mayor, 74	Godelleta
37	Av. Vicente Lassala, 34	Godelleta
38	Ctra. Godelleta - Frutas CODEOR I	Godelleta
39	Av. Cortes Valencianas, 47	Turís
40	Av. Cortes Valencianas, 7	Turís
41	Av. Blasco Ibáñez, 34	Turís

CV-107 LA HOYA DE BUÑOL - VALÈNCIA

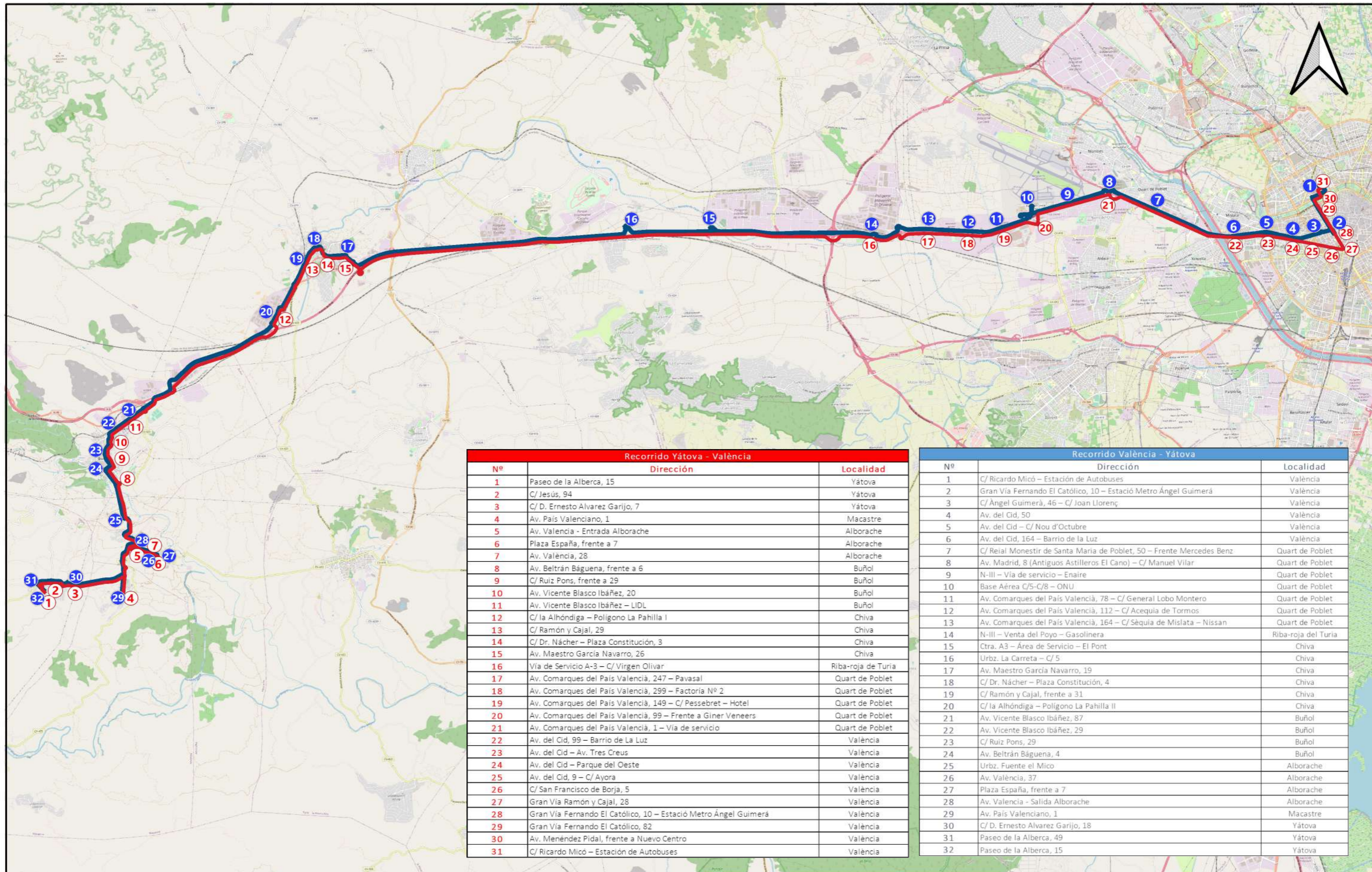
Línea 2B. Turís - València (por Quart y Mislata)



Fecha: Agosto de 2022

Nº de plano: CV-107_2B





Recorrido Yátova - València		
Nº	Dirección	Localidad
1	Paseo de la Alberca, 15	Yátova
2	C/ Jesús, 94	Yátova
3	C/ D. Ernesto Álvarez Garjjo, 7	Yátova
4	Av. País Valenciano, 1	Macastre
5	Av. Valencia - Entrada Alborache	Alborache
6	Plaza España, frente a 7	Alborache
7	Av. València, 28	Alborache
8	Av. Beltrán Bágüena, frente a 6	Buñol
9	C/ Ruiz Pons, frente a 29	Buñol
10	Av. Vicente Blasco Ibáñez, 20	Buñol
11	Av. Vicente Blasco Ibáñez - LIDL	Buñol
12	C/ la Alhóndiga - Polígono La Pahilla I	Chiva
13	C/ Ramón y Cajal, 29	Chiva
14	C/ Dr. Náchter - Plaza Constitución, 3	Chiva
15	Av. Maestro García Navarro, 26	Chiva
16	Vía de Servicio A-3 - C/ Virgen Olivar	Riba-roja de Turia
17	Av. Comarques del País Valencià, 247 - Pavasal	Quart de Poblet
18	Av. Comarques del País Valencià, 299 - Factoria Nº 2	Quart de Poblet
19	Av. Comarques del País Valencià, 149 - C/ Pessebret - Hotel	Quart de Poblet
20	Av. Comarques del País Valencià, 99 - Frente a Giner Veneers	Quart de Poblet
21	Av. Comarques del País Valencià, 1 - Vía de servicio	Quart de Poblet
22	Av. del Cid, 99 - Barrio de La Luz	València
23	Av. del Cid - Av. Tres Creus	València
24	Av. del Cid - Parque del Oeste	València
25	Av. del Cid, 9 - C/ Ayora	València
26	C/ San Francisco de Borja, 5	València
27	Gran Vía Ramón y Cajal, 28	València
28	Gran Vía Fernando El Católico, 10 - Estació Metro Àngel Guimerà	València
29	Gran Vía Fernando El Católico, 82	València
30	Av. Menéndez Pidal, frente a Nuevo Centro	València
31	C/ Ricardo Micó - Estación de Autobuses	València

Recorrido València - Yátova		
Nº	Dirección	Localidad
1	C/ Ricardo Micó - Estación de Autobuses	València
2	Gran Vía Fernando El Católico, 10 - Estació Metro Àngel Guimerà	València
3	C/ Àngel Guimerà, 46 - C/ Joan Llorenç	València
4	Av. del Cid, 50	València
5	Av. del Cid - C/ Nou d'Octubre	València
6	Av. del Cid, 164 - Barrio de la Luz	València
7	C/ Reial Monestir de Santa Maria de Poblet, 50 - Frente Mercedes Benz	Quart de Poblet
8	Av. Madrid, 8 (Antiguos Astilleros El Cano) - C/ Manuel Vilar	Quart de Poblet
9	N-III - Vía de servicio - Enaire	Quart de Poblet
10	Base Aérea C/5-C/8 - ONU	Quart de Poblet
11	Av. Comarques del País Valencià, 78 - C/ General Lobo Montero	Quart de Poblet
12	Av. Comarques del País Valencià, 112 - C/ Acequia de Tormos	Quart de Poblet
13	Av. Comarques del País Valencià, 164 - C/ Sèquia de Mislata - Nissan	Quart de Poblet
14	N-III - Venta del Poyo - Gasolinera	Riba-roja del Turia
15	Ctra. A3 - Área de Servicio - El Pont	Chiva
16	Urbz. La Carreta - C/ 5	Chiva
17	Av. Maestro García Navarro, 19	Chiva
18	C/ Dr. Náchter - Plaza Constitución, 4	Chiva
19	C/ Ramón y Cajal, frente a 31	Chiva
20	C/ la Alhóndiga - Polígono La Pahilla II	Chiva
21	Av. Vicente Blasco Ibáñez, 87	Buñol
22	Av. Vicente Blasco Ibáñez, 29	Buñol
23	C/ Ruiz Pons, 29	Buñol
24	Av. Beltrán Bágüena, 4	Buñol
25	Urbz. Fuente el Mico	Alborache
26	Av. València, 37	Alborache
27	Plaza España, frente a 7	Alborache
28	Av. Valencia - Salida Alborache	Alborache
29	Av. País Valenciano, 1	Macastre
30	C/ D. Ernesto Álvarez Garjjo, 18	Yátova
31	Paseo de la Alberca, 49	Yátova
32	Paseo de la Alberca, 15	Yátova

CV-107 LA HOYA DE BUÑOL - VALÈNCIA

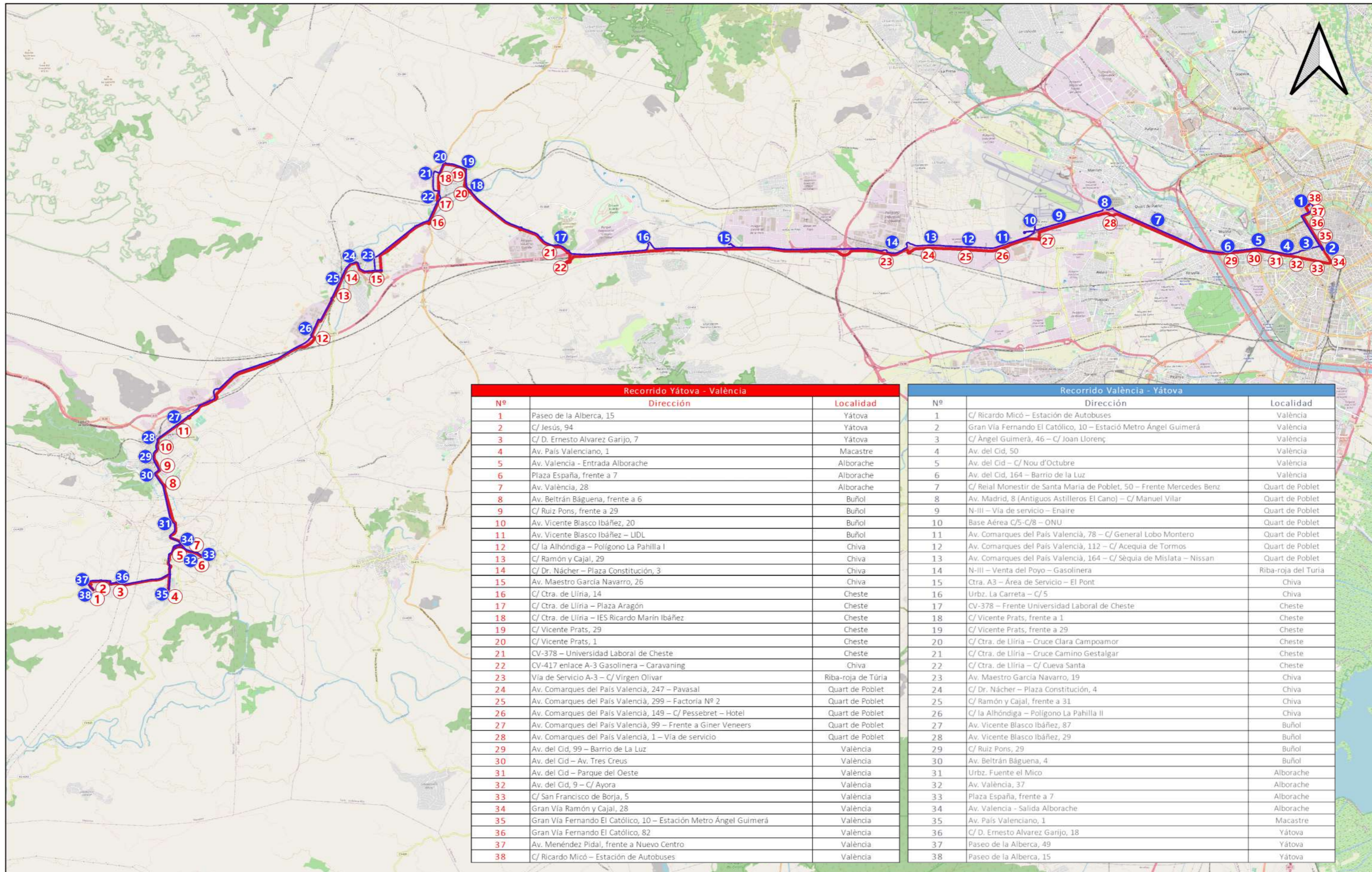
Línea 3a. Yátova - València



Fecha:
Agosto de 2022

Nº de plano:
CV-107_3A





Recorrido Yátova - València		
Nº	Dirección	Localidad
1	Paseo de la Alberca, 15	Yátova
2	C/ Jesús, 94	Yátova
3	C/ D. Ernesto Alvarez Garijo, 7	Yátova
4	Av. País Valenciano, 1	Macastre
5	Av. València - Entrada Alborache	Alborache
6	Plaza España, frente a 7	Alborache
7	Av. València, 28	Alborache
8	Av. Beltrán Bágüena, frente a 6	Buñol
9	C/ Ruiz Pons, frente a 29	Buñol
10	Av. Vicente Blasco Ibáñez, 20	Buñol
11	Av. Vicente Blasco Ibáñez - LIDL	Buñol
12	C/ la Alhóndiga - Polígono La Pahilla I	Chiva
13	C/ Ramón y Cajal, 29	Chiva
14	C/ Dr. Nàcher - Plaza Constitución, 3	Chiva
15	Av. Maestro García Navarro, 26	Chiva
16	C/ Ctra. de Llíria, 14	Cheste
17	C/ Ctra. de Llíria - Plaza Aragón	Cheste
18	C/ Ctra. de Llíria - IES Ricardo Marín Ibáñez	Cheste
19	C/ Vicente Prats, 29	Cheste
20	C/ Vicente Prats, 1	Cheste
21	CV-378 - Universidad Laboral de Cheste	Cheste
22	CV-417 enlace A-3 Gasolinera - Caravaning	Chiva
23	Vía de Servicio A-3 - C/ Virgen Olivar	Riba-roja de Túria
24	Av. Comarques del País Valencià, 247 - Pavasal	Quart de Poblet
25	Av. Comarques del País Valencià, 299 - Factoria Nº 2	Quart de Poblet
26	Av. Comarques del País Valencià, 149 - C/ Pessebret - Hotel	Quart de Poblet
27	Av. Comarques del País Valencià, 99 - Frente a Giner Veneers	Quart de Poblet
28	Av. Comarques del País Valencià, 1 - Vía de servicio	Quart de Poblet
29	Av. del Cid, 99 - Barrio de La Luz	València
30	Av. del Cid - Av. Tres Creus	València
31	Av. del Cid - Parque del Oeste	València
32	Av. del Cid, 9 - C/ Ayora	València
33	C/ San Francisco de Borja, 5	València
34	Gran Vía Ramón y Cajal, 28	València
35	Gran Vía Fernando El Católico, 10 - Estación Metro Ángel Guimerá	València
36	Gran Vía Fernando El Católico, 82	València
37	Av. Menéndez Pidal, frente a Nuevo Centro	València
38	C/ Ricardo Micó - Estación de Autobuses	València

Recorrido València - Yátova		
Nº	Dirección	Localidad
1	C/ Ricardo Micó - Estación de Autobuses	València
2	Gran Vía Fernando El Católico, 10 - Estació Metro Ángel Guimerá	València
3	C/ Ángel Guimerá, 46 - C/ Joan Llorenç	València
4	Av. del Cid, 50	València
5	Av. del Cid - C/ Nou d'Octubre	València
6	Av. del Cid, 164 - Barrio de la Luz	València
7	C/ Reial Monestir de Santa Maria de Poblet, 50 - Frente Mercedes Benz	Quart de Poblet
8	Av. Madrid, 8 (Antiguos Astilleros El Cano) - C/ Manuel Vilar	Quart de Poblet
9	N-III - Vía de servicio - Enaire	Quart de Poblet
10	Base Aérea C/5-C/8 - ONU	Quart de Poblet
11	Av. Comarques del País Valencià, 78 - C/ General Lobo Montero	Quart de Poblet
12	Av. Comarques del País Valencià, 112 - C/ Acequia de Tormos	Quart de Poblet
13	Av. Comarques del País Valencià, 164 - C/ Sèquia de Mislata - Nissan	Quart de Poblet
14	N-III - Venta del Poyo - Gasolinera	Riba-roja del Turia
15	Ctra. A3 - Área de Servicio - El Pont	Chiva
16	Urbz. La Carreta - C/ 5	Chiva
17	CV-378 - Frente Universidad Laboral de Cheste	Cheste
18	C/ Vicente Prats, frente a 1	Cheste
19	C/ Vicente Prats, frente a 29	Cheste
20	C/ Ctra. de Llíria - Cruce Clara Campoamor	Cheste
21	C/ Ctra. de Llíria - Cruce Camino Gestalgar	Cheste
22	C/ Ctra. de Llíria - C/ Cueva Santa	Cheste
23	Av. Maestro García Navarro, 19	Chiva
24	C/ Dr. Nàcher - Plaza Constitución, 4	Chiva
25	C/ Ramón y Cajal, frente a 31	Chiva
26	C/ la Alhóndiga - Polígono La Pahilla II	Chiva
27	Av. Vicente Blasco Ibáñez, 27	Buñol
28	Av. Vicente Blasco Ibáñez, 29	Buñol
29	C/ Ruiz Pons, 29	Buñol
30	Av. Beltrán Bágüena, 4	Buñol
31	Urbz. Fuente el Mico	Alborache
32	Av. València, 37	Alborache
33	Plaza España, frente a 7	Alborache
34	Av. Valencia - Salida Alborache	Alborache
35	Av. País Valenciano, 1	Macastre
36	C/ D. Ernesto Alvarez Garijo, 18	Yátova
37	Paseo de la Alberca, 49	Yátova
38	Paseo de la Alberca, 15	Yátova

CV-107 LA HOYA DE BUÑOL - VALÈNCIA

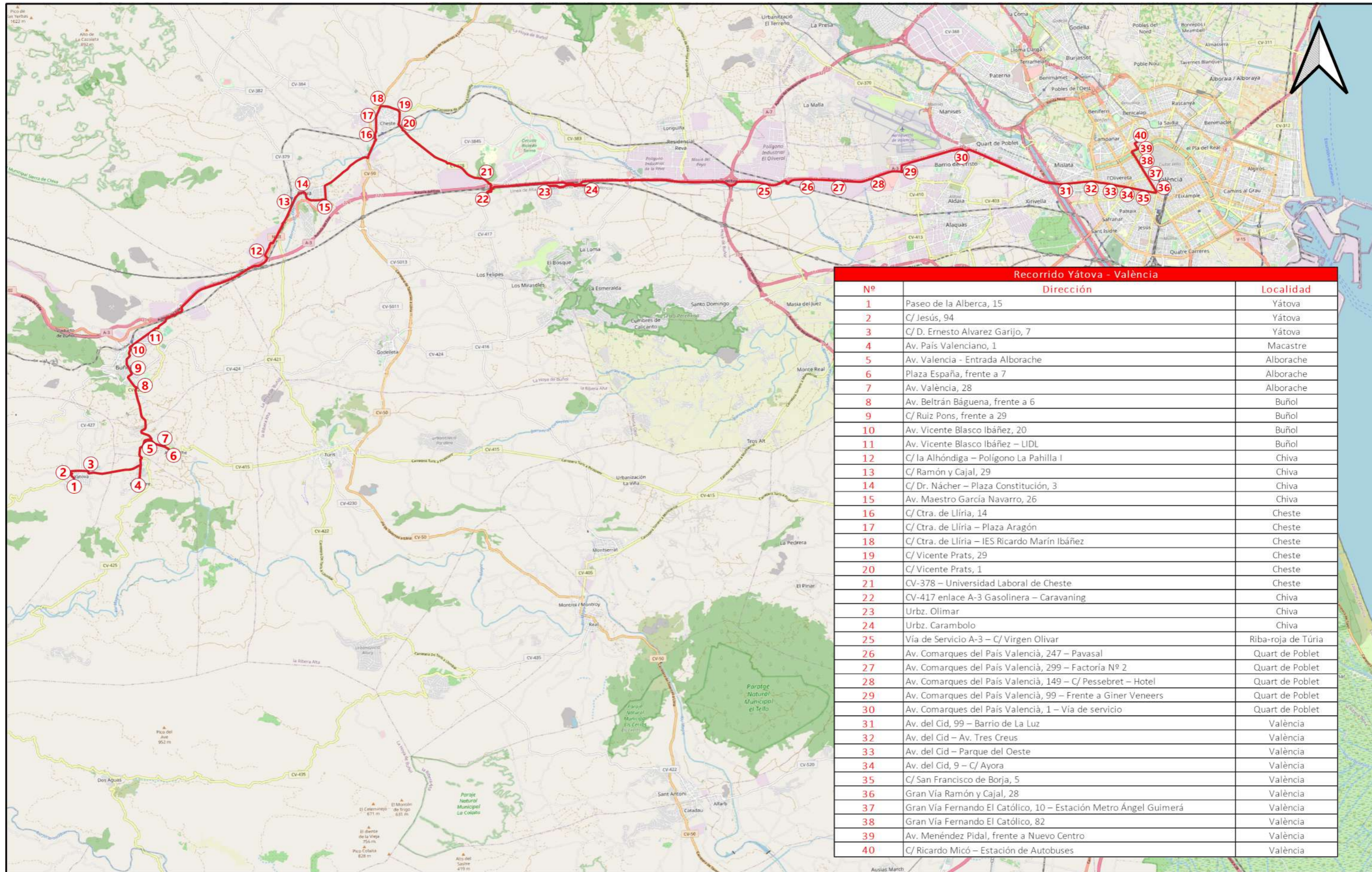
Línea 3B. Yátova - València (por Cheste)



Fecha:
Agosto de 2022

Nº de plano:
CV-107_3B





Recorrido Yátova - València		
Nº	Dirección	Localidad
1	Paseo de la Alberca, 15	Yátova
2	C/ Jesús, 94	Yátova
3	C/ D. Ernesto Alvarez Garijo, 7	Yátova
4	Av. País Valenciano, 1	Macastre
5	Av. Valencia - Entrada Alborache	Alborache
6	Plaza España, frente a 7	Alborache
7	Av. València, 28	Alborache
8	Av. Beltrán Bágüena, frente a 6	Buñol
9	C/ Ruiz Pons, frente a 29	Buñol
10	Av. Vicente Blasco Ibáñez, 20	Buñol
11	Av. Vicente Blasco Ibáñez - LIDL	Buñol
12	C/ la Alhóndiga - Polígono La Pahilla I	Chiva
13	C/ Ramón y Cajal, 29	Chiva
14	C/ Dr. Nàcher - Plaza Constitución, 3	Chiva
15	Av. Maestro García Navarro, 26	Chiva
16	C/ Ctra. de Lliria, 14	Cheste
17	C/ Ctra. de Lliria - Plaza Aragón	Cheste
18	C/ Ctra. de Lliria - IES Ricardo Marín Ibáñez	Cheste
19	C/ Vicente Prats, 29	Cheste
20	C/ Vicente Prats, 1	Cheste
21	CV-378 - Universidad Laboral de Cheste	Cheste
22	CV-417 enlace A-3 Gasolinera - Caravaning	Chiva
23	Urbz. Olimar	Chiva
24	Urbz. Carambolo	Chiva
25	Vía de Servicio A-3 - C/ Virgen Olivar	Riba-roja de Túria
26	Av. Comarques del País Valencià, 247 - Pavasal	Quart de Poblet
27	Av. Comarques del País Valencià, 299 - Factoría Nº 2	Quart de Poblet
28	Av. Comarques del País Valencià, 149 - C/ Pessebret - Hotel	Quart de Poblet
29	Av. Comarques del País Valencià, 99 - Frente a Giner Veneers	Quart de Poblet
30	Av. Comarques del País Valencià, 1 - Vía de servicio	Quart de Poblet
31	Av. del Cid, 99 - Barrio de La Luz	València
32	Av. del Cid - Av. Tres Creus	València
33	Av. del Cid - Parque del Oeste	València
34	Av. del Cid, 9 - C/ Ayora	València
35	C/ San Francisco de Borja, 5	València
36	Gran Vía Ramón y Cajal, 28	València
37	Gran Vía Fernando El Católico, 10 - Estación Metro Ángel Guimerá	València
38	Gran Vía Fernando El Católico, 82	València
39	Av. Menéndez Pidal, frente a Nuevo Centro	València
40	C/ Ricardo Micó - Estación de Autobuses	València

CV-107 LA HOYA DE BUÑOL - VALÈNCIA

Línea 3C. Yátova - València (por Cheste y Urbz. Olimar)



Fecha:
Agosto de 2022

Nº de plano:
CV-107_3C